


# ИРГЭДИЙН



2023 ОНЫ БАТЛАГДСАН ТӨСВИЙН  
МЭДЭЭЛЛИЙГ АШИГЛАВ



 Schweizerische Eidgenossenschaft  
Confédération suisse  
Confederazione Svizzera  
Confederaziun svizra

Swiss Agency for Development  
and Cooperation SDC  
Швейцарын хөгжлийн агентлаг



Швейцарын хөгжлийн агентлаг болон Нийгмийн эгэх хариуцлагын дэлхийн түншлэлийн санхүүжилтээр Дэлхийн банкны хэрэгжүүлж буй “Монгол Улсад нийгмийн эгэх хариуцлагыг бэхжүүлэх нь” буюу MASAM II төслийн хүрээнд тус аймгийн “Иргэдийн төсөв” эмхэтгэлийг бүтээв.

# АГУУЛГА:



# МЭНДЧИЛГЭЭ



Сайн байцгаана уу? Эрхэм хүндэт уншигч Танд Дорнод аймгийн “Иргэдийн төсөв-2023” эмхэтгэл хүрч байгаад баяртай байна.

Таны төлсөн татвар төсвийг бүрдүүлэн, Улс, Эх орны ирээдүйг цогцлоож, хөгжүүлээд зогсохгүй эргээд Танд, Таны гэр бүл, үр хүүхдийн боловсрол, эрүүл мэнд, тав тухтай амьдралд хуваарилагддаг билээ.

Иргэд төсвийн талаарх мэдлэг, ойлголтоо сайжруулснаар төсөвт тавих хяналт, оролцоо нэмэгдэж, төсвийг үр дүнтэй зарцуулахад ихээхэн хувь нэмрээ оруулах боломжтой юм.

Дорнод аймгийн хувьд төсвөө өөрөө бүрдүүлдэг 6 аймгийн нэг юм. Бид аймгийн төсвөөр 84,5 мянган иргэнийхээ эрүүл, аюулгүй, ая тухтай орчинд амьдрах нөхцлийг бүрдүүлэх, дэд бүтцийг сайжруулах, хүн амын боловсролын чанар, эрүүл мэндийн тусламж үйлчилгээний чанарыг дээшлүүлэх, өрхийн болон жижиг дунд үйлдвэрлэлийг дэмжих зэрэг ажлуудыг эрэмбэлэн хэрэгжүүлэхээр төлөвлөсөн.

Мөн сумдыг төсвөө бие даан бүрдүүлдэг, сумынхаа хэмжээнд асуудлаа өөрийн төсвийн хөрөнгөөр шийдвэрлэх чадамжтай сумдын тоог нэмэгдүүлэх бодлогыг баримталж байна.

Иймд Та бүхэнд Дорнод аймгийн Иргэдийн Төлөөлөгчдийн хурлаар батлагдсан төсөв, түүний бүрдэл, зарцуулалтын мэдээллийг маш энгийн байдлаар эмхэтгэн толилуулж байна.

Дорнод аймгийн Засаг дарга М.Бадамсүрэн



ДОРНОД АЙМАГ



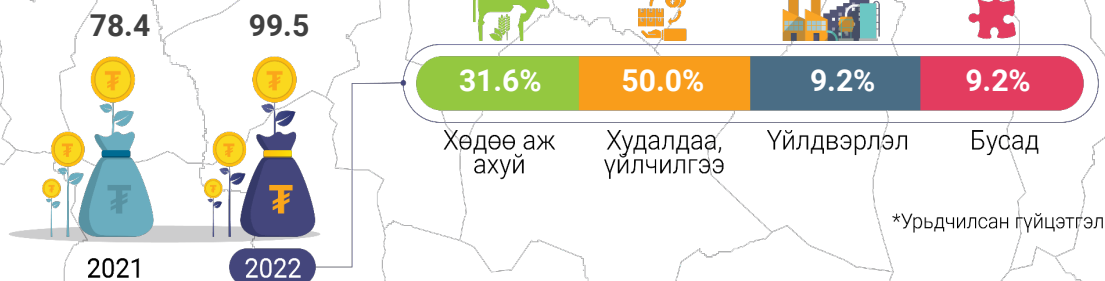
Ардын Засгийн газрын 1931 оны тогтоолоор Хан Хэнтий аймгаас туурга тусгаарлан Дорнод аймгийг анх байгуулсан. Дэлхийн 2-р дайны эхлэл болох 1939 оны Халхын голын дайнд Монгол, Зөвлөлтийн цэргүүд Японы эзлэн түрэмгийлэгчдийн эсрэг гарамгай тулалдаж, ялалт байгуулсан түүхтэй. Тус аймгийн Өвөг дээдсийн түүхийг өгүүлсэн X-XI зууны Киданы үеийн Хэрлэн барс хотын туурь, Хэрмэн зам, XI зууны үед хүний гараар бүтээгдсэн Их бурхант, Хүн чулууунууд, Угтамын хийдийн тууриудаас гадна 1939 оны Халхын голын түүхэн ялалтын хөшөөнүүд зэрэг түүхийн дурсгалт газрууд олонтой. Дорнод аймаг нь Монгол Улсын зүүн хэсэгт оршдог, 124000 км<sup>2</sup> хавтгай дөрвөлжин км газар нутагтай, газар нутгийн хэмжээгээр улсдаа гуравдугаарт ордог ба 14 сум, 67 багтай, Халх, Буриад, Барга, Үзэмчин ястан оршин суудаг. Сүүлийн 3 жилд хүн амын тоо тасралтгүй өсөж 2021 оны байдлаар 84.575 буюу өнгөрсөн оноос 1.033 хүн амаар өссөн үзүүлэлттэй байна. Аймгийн төв Чойбалсан хотод 47.153 хүн оршин суудаг.

НИЙТ ХҮН АМЫН ТОО

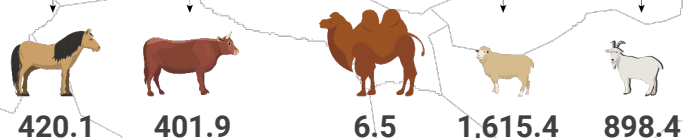
123.597 мянган км<sup>2</sup>  
газар нутагтай



ДНБ (тэрбум төгрөг)



Нийт малын тоо 3,342.3 мянган толгой



# ТӨСӨВ ГЭЖ ЮУ ВЭ?

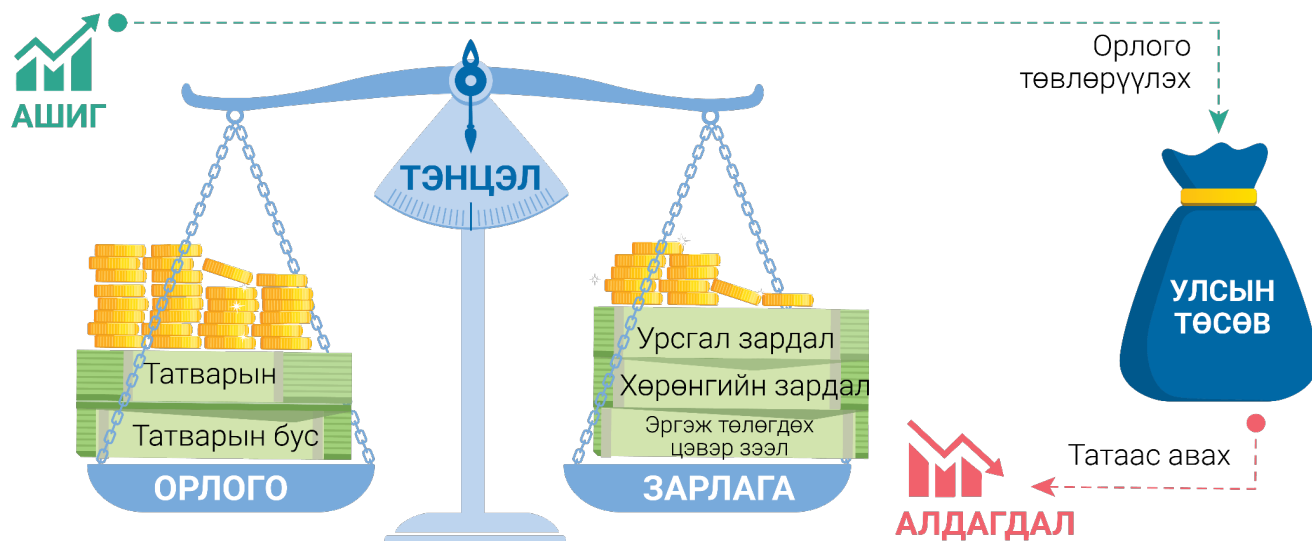
Төрийн болон орон нутгийн чиг үүргийг хэрэгжүүлэх зорилгоор төрийн мэдэлд хуримтлуулан хуваарилж зарцуулах хөрөнгө



## ТӨСВИЙН БҮТЭЦ:



## ОРОН НУТГИЙН ТӨСВИЙН ОРЛОГО, ЗАРЛАГА, ТЭНЦЭЛ:




















## АЙМАГ, НИЙСЛЭЛИЙН ТАТВАРЫН ОРЛОГО:

2022 оныг хүртэл:



2022 оны 1 дүгээр сарын  
1-нээс мөрдөж буй

 Нийслэл хотын албан татвар	 Аж ахуйн нэгжийн орлогын албан татварын 40 хувь <span style="float: right;"> шинэ</span>
 Газрын төлбөрийн орлогын 60%	 Нийслэл хотын албан татвар
 Үл хөдлөх эд хөрөнгийн албан татвар	 Автотээврийн болон өөрөө явагч хэрэгслийн албан татвар
 Автотээврийн болон өөрөө явагч хэрэгслийн албан татвар	 Үйлдвэрлэл, үйлчилгээний зориулалтаар ашигласан усны төлбөр
 Үйлдвэрлэл, үйлчилгээний зориулалтаар ашигласан усны төлбөр	 Өв залгамжлал, бэлэглэлийн албан татвар
 Цалин хөлс, түүнтэй адилтгах орлогын албан татвар	 Улсын тэмдэгтийн хураамж
 Өв залгамжлал, бэлэглэлийн албан татвар	 Газрын тосны хайгуулын болон ашиглалтын тусгай зөвшөөрлийн төлбөрийн 20 хувь
 Улсын тэмдэгтийн хураамж	
 Газрын тосны хайгуулын болон ашиглалтын тусгай зөвшөөрлийн төлбөрийн 20 хувь	



### ХЭРЛЭН БАРС ХОТЫН ТУУРЬ



Хэрлэн барс хот нь Монгол оронд байгаа Хятаны үеийн хотын туурь балгас юм. Энэхүү балгас нь Дорнод аймгийн Цагаан-Овоо сумын нутагт Чойбалсан хотоос баруун тийш 12 км-т Хэрлэн голын эрэгт оршино. Барс хотыг монгол нутаг дахь Хятаны үеийн X-XI зууны хот суурины томоохон дурсгалын нэг болохыг эрдэмтэд тогтоожээ. Нутгийнхны Барс хот гэж нэрлэдэг суварга бүхий их хэрэмт хотыг судлаачид Барс хот I гэж бичиж тэмдэглэх болжээ. Барс хот I-ийн их хэрмийн хэмжээ нь хааш хаашаа 1600-1800м, зузаан нь 4м, өндөр нь 1,52м юм. Хэрмийн дотор болон зүүн талд тав, долоон давхар 2 суваргатай байжээ. Хэрмийн баруун өмнөд хэсэгт өндөр шороон довжоон дээр чулуугаар барьсан бага хэрмийн ор бий. Тэр бага хэрмийн дотор дөрвөн барилгын суурьтай бөгөөд энэхүү бага хэрмийн орчимд 5-6 м-ийн хэмжээтэй дөрвөлжин барилгын ор арав гаруй байдаг. 1940-өөд он хүртэл хананд нь том бурхны зурагтай байжээ. Хөх тоосгоор барьсан таван давхар суварга нь өнцөг булангаасаа нурсаар өдий хүрчээ. Хэрлэн барс хотын малтлагаас олдсон олборуудын ихэнх нь бурхан шашны зүйл боловч, чухамдаа жинхэнэ хот цэргийн хуаран байжээ гэж эрдэмтэд үздэг.



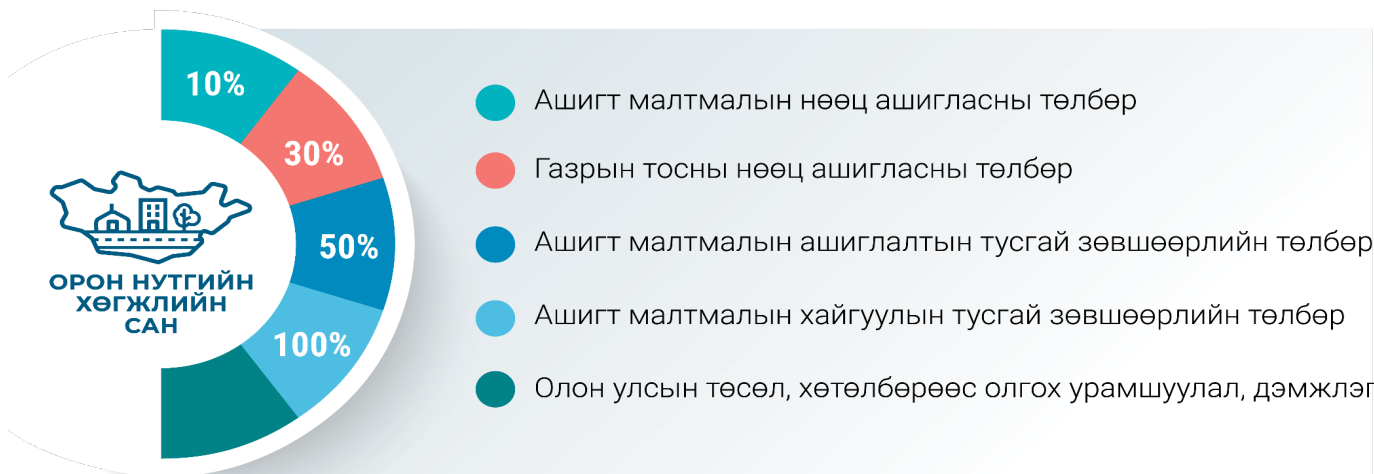
## ОРОН НУТГИЙН ХӨГЖЛИЙН САН:

Орон нутгийн хөгжлийг дэмжих, бүс нутгийн тэнцвэртэй байдлыг хангах зорилгоор улсын төсвөөс орон нутгийн төсөвт олгохоор дахин хуваарилсан хөрөнгө.

### ИРГЭДИЙН ОРОЛЦОО:



### ОНХС-гийн эх үүсвэр:



### МАЛЫН ТОО ТОЛГОЙН АЛБАН ТАТВАРЫН ОРЛОГО:

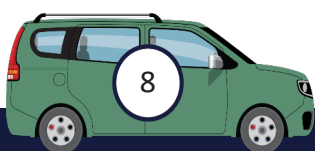


**ШИНЭ**

Нэг малын тоо толгойд тухайн татварын жилд ногдуулах албан татварын хэмжээ нь 0-2000 төгрөг байна.

Албан татварын хэмжээг дээрхи хязгаарт багтаан сум, дүүргийн ИТХ малын төрөл тус бүрээр тогтооно.

- Дараах зүйлд зарцуулна. Үүнд:
- ✓ Бэлчээрийн менежментийг сайжруулах;
  - ✓ Бэлчээрийн болон газар тариалангийн усан хангамжийг нэмэгдүүлэх;
  - ✓ Малын эрүүл мэндийг хамгаалах, халдварт өвчнөөс урьдчилан сэргийлэх;
  - ✓ Малын чанарыг сайжруулах;
  - ✓ Гэмт халдлага, гамшгаас хамгаалах;
  - ✓ Хур тунадасны хэмжээг нэмэгдүүлэх;
  - ✓ Малын тэжээлийн ургамал тариалах, тэжээлийн нөөц бүрдүүлэх;
  - ✓ Байгаль орчныг хамгаалах, хортон мэрэгчидтэй тэмцэх;
  - ✓ Малчдад зориулсан сургалт, сурталчилгааны зардалд зарцуулна.





# АЙМГИЙН 2023 ОНЫ ТӨСӨВ

АЙМГИЙН НЭГДСЭН ТӨСӨВ (сая төгрөг)

## ОРЛОГО

Аймгийн төсвийн орлого

₮ 34,025.7

Сумын төсвийн орлого

₮ 32,560.8

Бусад орлого

₮ 7,839.9

Орон нутгийн төсвийн орлого

₮ 74,426.4

Улсын төсвөөс олгох санхүүгийн дэмжлэг

₮ -

ОНХС-гийн орлогын шилжүүлэг

₮ 17,943.1



ОРОН НУТГИЙН ХӨГЖЛИЙН САН

НИЙТ ОРЛОГО  
92,369.5

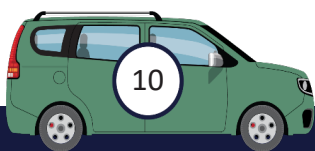
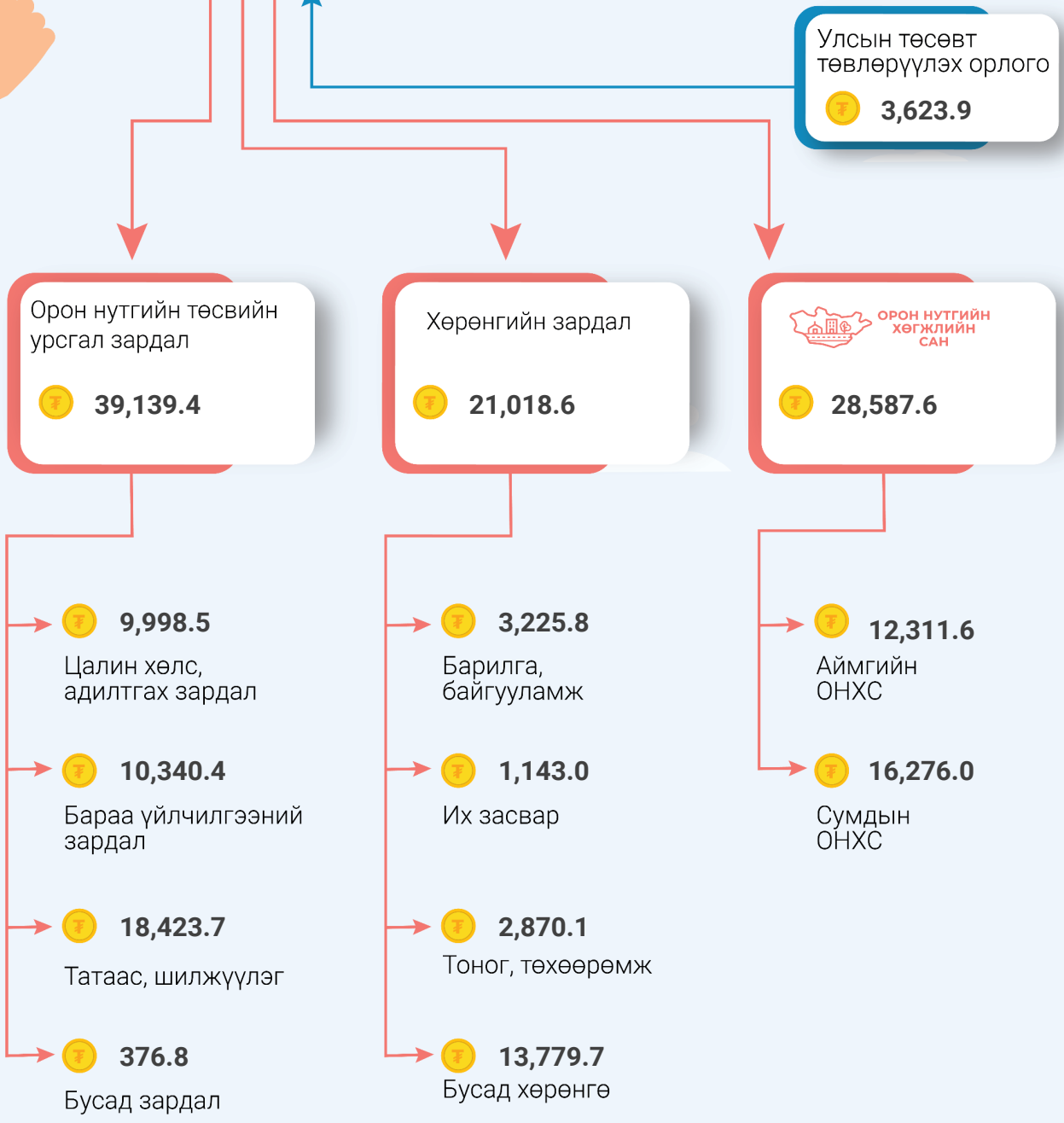
### БАЙГАЛИЙН СОДОН БҮТЭЭЛ-ЗҮРХЭН АРАЛ



Дорнод аймгийн Баян-Уул сумын нутагт орших Онон мөрний "Таван салаа" хэмээх өвөрмөц нэгэн тогтоц бүхий газар оршдог. Ульхан уулын зүүн дооход голын ус салаалан тохойрч их голдоо эргэн нийлэхдээ зүрхэн хэлбэрт арал үүсгэснийг "Онон мөрний Зүрхэн арал" хэмээн нэрлэж заншжээ. Эртний түүх домогт Ульхан уулыг ороон урсан энэхэн тохойг Ононгийн таван салаа хэмээн нэрлэсэн ажээ. Үнэхээр л дуунд өгүүлдэг аралтай тохойдоо умбасан алтанхан Онон энд угалз хээ мэт мушгиран, хөврөн урсана. Дэлхий дээр зүрхэн хэлбэртэй томоохон 21 арал байдгийн нэг нь Онон голын Зүрхэн арал юм байна.



# ЗАРЛАГА



▲▼ өсөлт, бууралт /өмнөх оноос/

# ОРЛОГО

**АЙМГИЙН ТӨСВИЙН ОРЛОГО**  
**23,244.3 -0.1▼**

**ТАТВАРЫН ОРЛОГО: 15,574.9 -18.1%▼**

**8,000.0 -43.0%▼**

Аж ахуйн нэгжийн орлогын албан татвар



**400.0 0.0%▼**

Авто тээврийн болон өөрөө явагч хэрэгслийн албан татвар



**3,424.9 -13.3%▼**

Үйлдвэрлэл, үйлчилгээний зориулалтаар ашигласан усны төлбөр



**50.0 -50.0%▼**

Улсын тэмдэгтийн хураамж



**- 0.0%▼**

Газрын тосны хайгуулын болон ашиглалтын тусгай зөвшөөрлийн төлбөр



**3,700.0 585.1%▲**

Татварын бусад орлого



**ТАТВАРЫН БУС ОРЛОГО: 7,669.4 9.1%▲**

**- 0.0%▼**

Хувьцааны ногдол ашиг

**2,868.6 75.8%▲**

Өмч ашигласны болон борлуулсны орлого, хүү, торгуулийн орлого

**64.0 -44.5%▼**

Төсөвт байгууллагын өөрийн орлого

**4,736.8 -10.3%▼**

Бусад орлого



**6,754.2 8.8%▲**

ОНХС-гийн орлогын шилжүүлэг

**2,520.7 -54.8%▼**

Урд оны үлдэгдэл

**- 0.0%▼**

Санхүүгийн дэмжлэг

**10,781.5 -15.7%▼**

Сумаас төвлөрүүлэх орлого



**НИЙТ ОРЛОГО**  
**43,300.7**  
**-14.4%▼**

## ЗАРЛАГА

▲ ▼ өсөлт, бууралт /өмнөх оноос/

**НИЙТ  
ЗАРЛАГА**  
43,300.7  
-14.4% ▼



**3,695.5** -6.3% ▼

Нутгийн удирдлага



**716.8** -70.3% ▼

Байгаль орчин

**293.0** -94.1% ▼

Боловсрол, спорт



**94.3** -83.5% ▼

Соёл

**-** -100.0% ▼

Эрүүл мэнд



**128.8** -33.1% ▼

Нийгмийн хамгаалал

**1,121.8** -40.8% ▼

Хот тохижилт, нийтийн аж  
ахуйн үйлчилгээ



**1,298.2** 15.2% ▲

Зам, тээвэр

**2,490.5** 4.4% ▲

Хөтөлбөр, төсөл, арга  
хэмжээ



**11,518.4** 154.8% ▲

Хөрөнгө оруулалт

**12,311.6** -23.8% ▼

ОНХС



**1,736.6** -3.3% ▼

Эргэн төлөгдөх зээл

**1,079.9** -49.3% ▼

Бусад



**АЙМГИЙН ТӨСВИЙН  
НИЙТ ЗАРЛАГА**  
36,485.4 -14.0% ▼

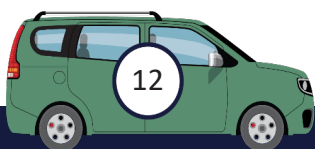
**3,191.4** 33.9% ▲

Сумдад олгох санхүүгийн  
дэмжлэг

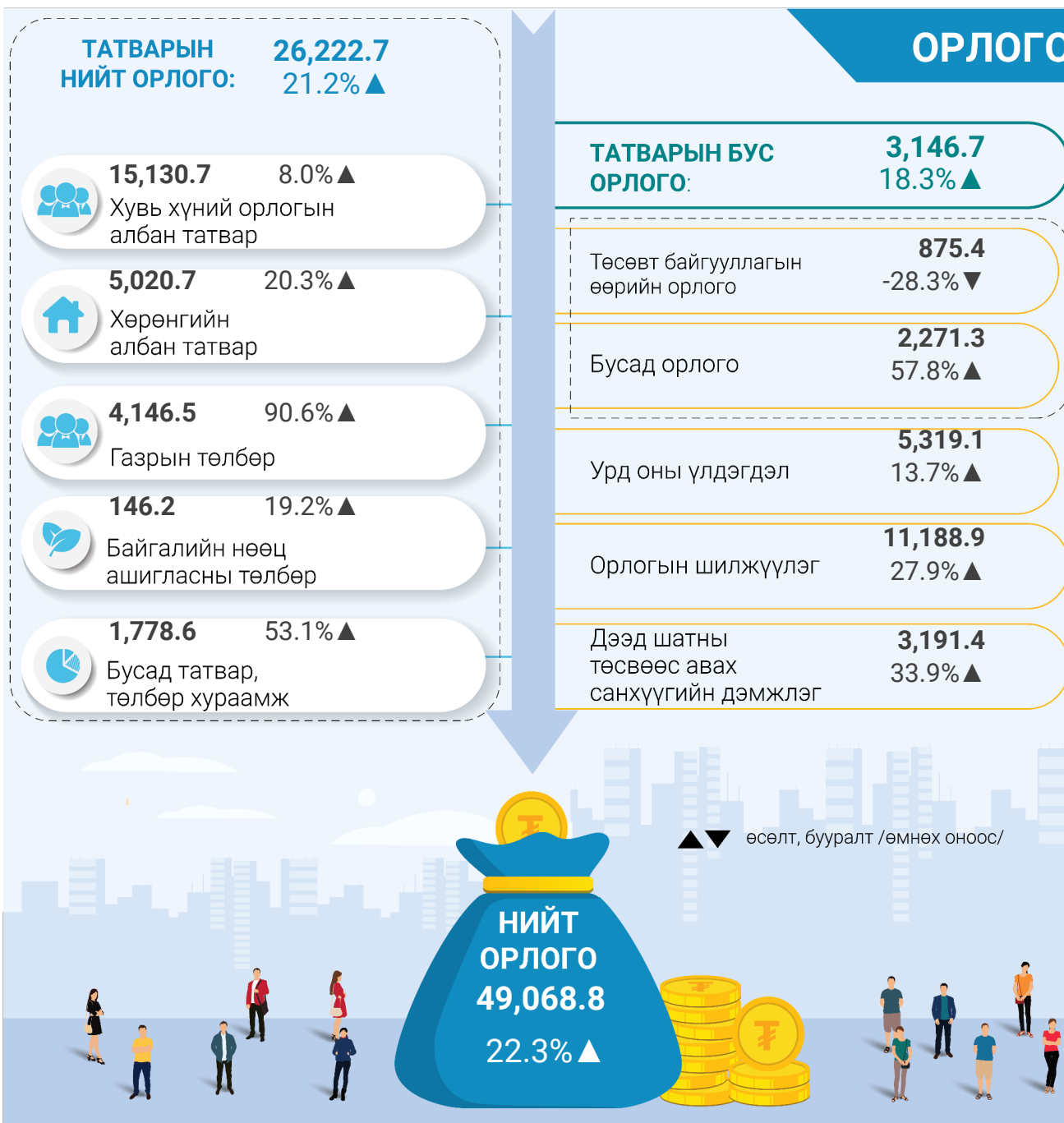


**3,623.9** -37.5% ▼

Улсад төвлөрүүлэх орлого



СУМДЫН ТӨСВИЙН НИЙТ ОРЛОГО (сая төгрөг)



ШИНЭ СУМ БҮТЭЭН БАЙГУУЛАЛТ



Халх гол шинэ сумын бүтээн байгуулалтыг ОХУ-ын "Роснефть" компанийн найман сая еврогийн санхүүжилтээр хэрэгжүүлсэн. ОХУ-ын Ерөнхийлөгч В.В.Путины Монгол Улсад хийсэн айлчлалыг тохиолдуулан дараах барилга, байгууламжуудыг цогцоор нь Халх голын байлдааны түүхэн ойн хүрээнд 2019.09.03-ны өдөр хүлээлгэн өгсөн юм.

Шинэ сум бүтээн байгуулалтын ажлын хүрээнд Халхгол сумын Засаг даргын Тамгын газрын барилга, 250 хүний суудалтай соёлын төв, 20 ортой эмнэлэг, 650 хүүхдийн дунд сургууль, 150 хүүхдийн цэцэрлэг, 180 хүүхдийн дотуур байр, спорт заал зэрэг 11 байгууламж ашиглалтад орсон.



**ЗАРЛАГА**



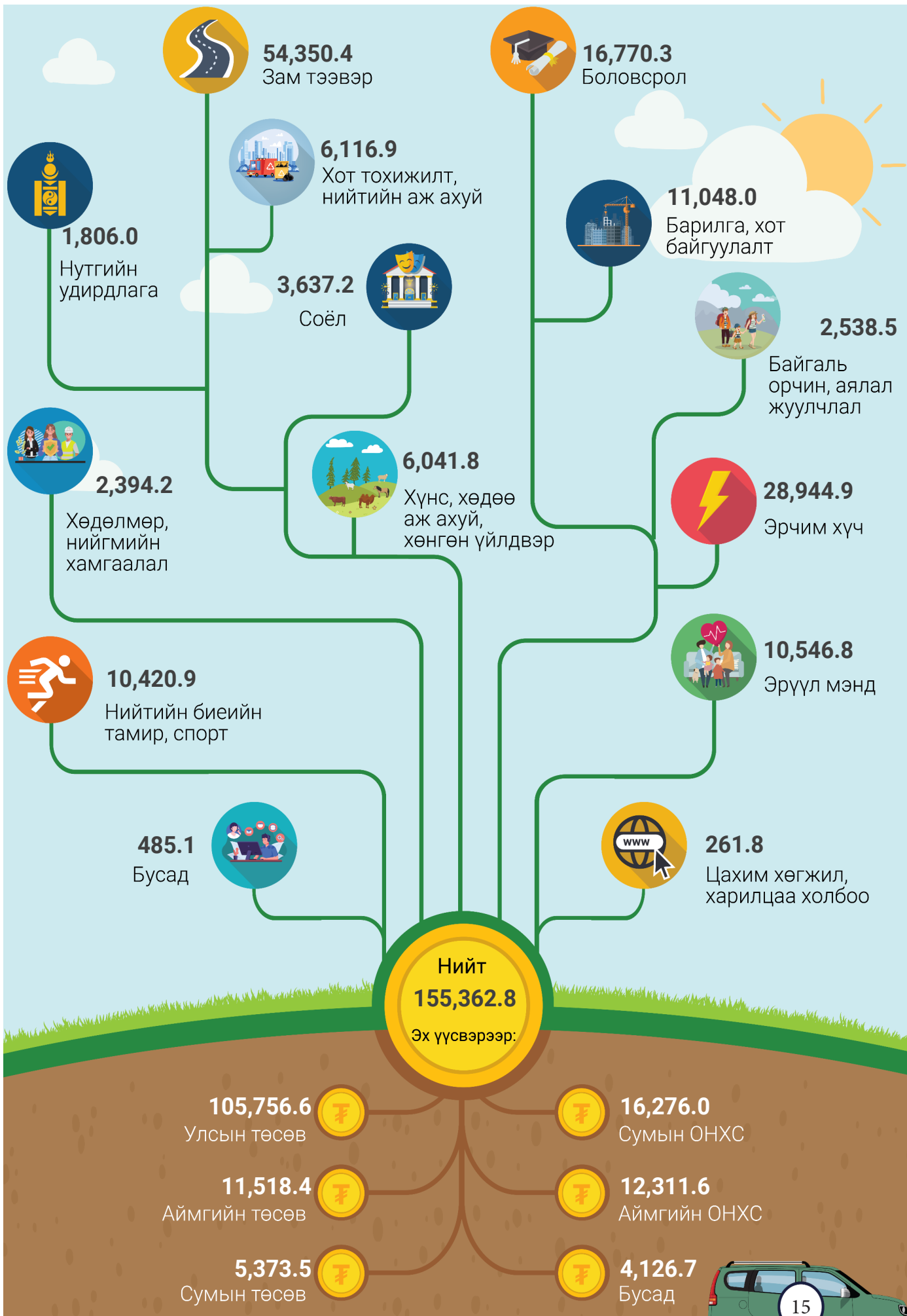
<p><b>9,928.9</b> -6.0%▼</p> <p>Нутгийн удирдлага</p>			<p>Байгаль орчин</p> <p>- 0.0%▼</p>
<p><b>2,666.5</b> 0.0%▼</p> <p>Боловсрол, спорт</p>			<p>Соёл</p> <p>305.6 0.0%▼</p>
<p><b>390.0</b> 0.0%▼</p> <p>Эрүүл мэнд</p>			<p>Хот тохижилт, нийтийн аж ахуйн үйлчилгээ</p> <p>300.0 0.0%▼</p>
<p>- 0.0%▼</p> <p>Зам, тээвэр</p>			<p>Хөрөнгө оруулалт</p> <p>5,373.5 168.6%▲</p>
<p><b>16,276.0</b> 30.4%▲</p> <p>ОНХС</p>			<p>Бусад</p> <p>3,046.8 33.9%▲</p>
<p></p> <p><b>10,781.5</b>    -15.7%▲</p> <p>Аймагт төвлөрүүлэх орлого</p>			

1970-аад онд Монгол-Зөвлөлтийн ах дүүгийн найрамдалт харилцааны бэлгэдэл болон суурь нь тавигдаж байсан "Найрамдал парк"-ийг дорнодчууд орчин үеийн шинэ төлөвлөлттэйгээр сэргээн байгуулж Чойбалсан хотын хүүхэд залуучууд, ард иргэдийн чөлөөт цагаа өнгөрүүлэх төв болгон цэцэглүүлж байна. Нийтдээ 36.9 га талбайд соёл амралт, түүх, экологи, аялал жуулчлалын чиглэлээр явган зам, гүүр, талбай, хөшөө дурсгал, саравч сүүдрэвч, хүүхдийн тоглоомын талбай, спортын талбай, бүжгийн талбай, ахмадуудын талбай зэргийг тохижуулан засаж, хөгжлийн бэрхшээлтэй иргэдэд зориулсан тусгай зориулалтын зам талбай, нарны эрчим хүчний үүсгүүр бүхий байнгын эко гэрэлтүүлэг, 1293 м.кв талбай бүхий авто машины зогсоол зэргийг бүтээн байгуулсан байна.

**НАЙРАМДАЛ ПАРК**



АЙМГИЙН НИЙТ ХӨРӨНГӨ ОРУУЛАЛТ (сая төгрөг)



Нийт дүн  
12,311.6

994.8

Хот тохижилт,  
нийтийн аж ахуй

1,461.2  
Боловсрол

3,888.3

Барилга, хот  
байгуулалт

-  
Цахим хөгжил,  
харилцаа холбоо

18.0

Хөдөлмөр,  
нийгмийн  
хамгаалал

691.5

Хүнс, хөдөө аж  
ахуй, хөнгөн  
үйлдвэр

453.5

Эрчим хүч

110.0

Нийтийн  
биеийн тамир,  
спорт

224.9

Соёл

1,028.0

Эрүүл мэнд

3,416.0

Зам тээвэр

-  
Нутгийн  
удирдлага

25.3

Байгаль  
орчин, аялал  
жуулчлал

-  
Бусад




**ХЭРЛЭН СУМ**



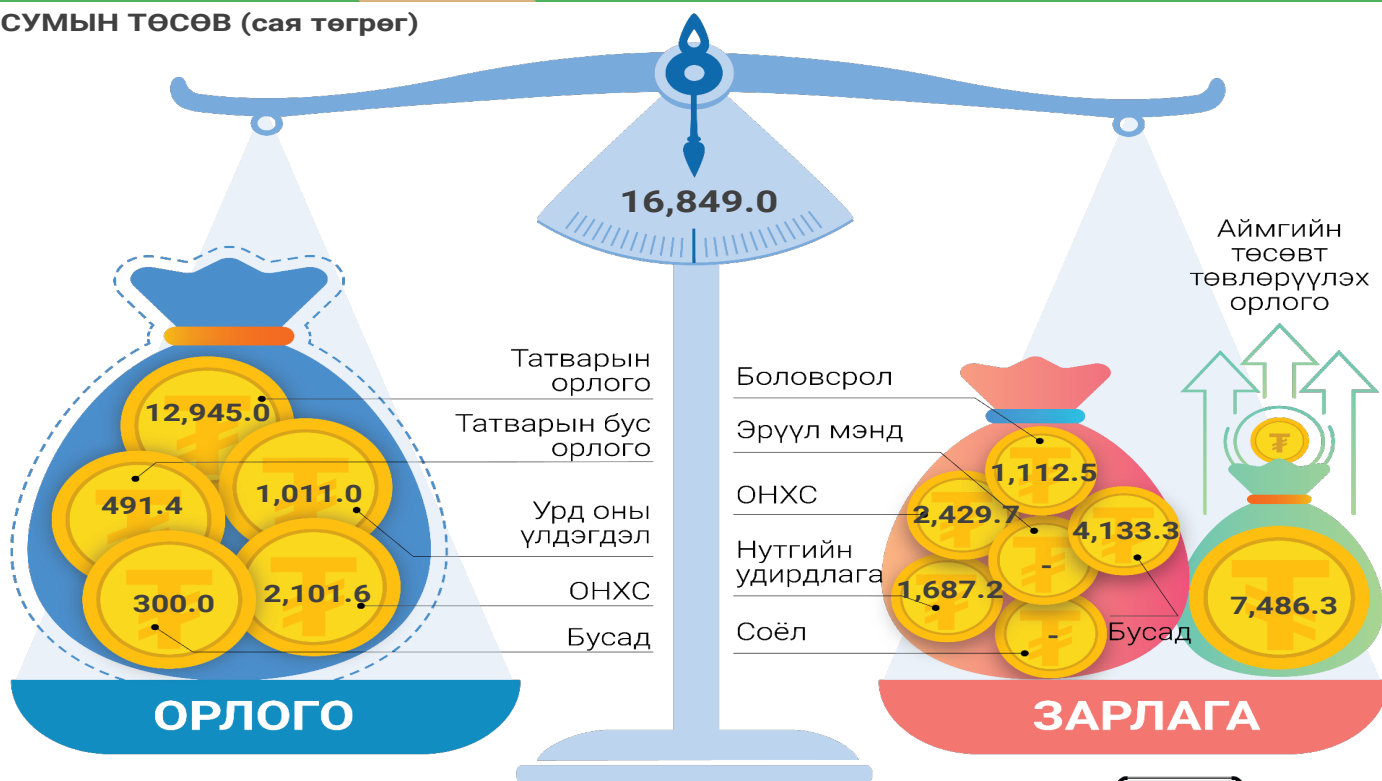
Анх 1821 онд халхын Сэцэн ханы удмын Минжүүрдорж бэйсийн санаачилгаар шашин номын жасаа болон хошуу тамгын газар бүхий сууринг энд барьж байгуулсан. 1923 онд Баянтүмэн хан уулын хошууны төв, 1931 оноос Дорнод аймгийн төв суурин болжээ. Улмаар Баянтүмэн 1938 онд хотын зэрэг олж, 1941 оноос нам, төрийн тэргүүний нэрээр "Чойбалсан" хэмээн тогтсон.

1994 оны 1-р сарын 26-ны өдөр хуралдсан Чойбалсан хотын ИТХ-ын ээлжит II чуулганаар, "Засаг захиргаа нутаг дэвсгэрийн нэгж, түүний удирдлагын тухай" хуулийн дагуу Чойбалсан хотыг засаг захиргааны нэгжийн нь хувьд сум болгохоор "сум ба хотын нэрийн тухай" асуудлыг хэлэлцэж сумын нэрийг "Хэрлэн" гэж шинээр нэрлэж, хотын нэрийг "Чойбалсан" гэж батлах саналыг Засгийн газарт хүссэнээр шийдвэрлэжээ. Дараа нь Чойбалсан хот, Хэрлэн сумын ИТХ-ын 1994 оны 6-р сарын 24-ний ээлжит бус чуулганы тогтоол гарч УИХ-ын 1994 оны 33-р тогтоолоор Чойбалсан хотын засаг захиргааны нэгжийг Хэрлэн сум болгон зохион байгуулсан. Чойбалсан хот улсын нийслэл Улаанбаатараас 670 км зайд, Хэрлэн голын хөвөөн дээр оршино.

**281 км<sup>2</sup> газар нутагтай.**



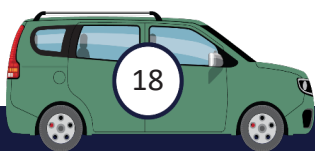
**СУМЫН ТӨСӨВ (сая төгрөг)**



## НИЙТ ХӨРӨНГӨ ОРУУЛАЛТ (сая.төг)



## УЛСЫН ТӨСӨВ



АЙМГИЙН ТӨСӨВ



**25.1**

Аймгийн төв цэнгэлдэх хүрээлэнгийн засвар, тохижилт



**450.0**

"Чойбалсан хөгжил" ОНӨААТҮГ-ын нэгдсэн авто гражийн материал



**53.5**

Хэрлэн сумын 405, 406 дугаар байранд боловсон ариун цэврийн байгуулмж



**66.8**

Дорнод аймагт 2023 онд хэрэгжүүлэхээр төлөвлөж буй хөрөнгө оруулалтын барилга, байгууламж, их засварын ажлын зураг төсвийн зардал



**80.0**

Чойбалсан хөгжил ОНӨҮГ-ын авто машины сэлбэг хэрэгсэл худалдан авах



**100.0**

Гэр бүл, хүүхэд, залуучуудын хөгжлийн газрын барилгын гадна засвар



**105.5**

Хөгжимт драмын театрын үзэгчдийн танхимын шалны засвар



**110.1**

Биеийн тамир спортын газрын барилгын засвар, тохижилт



**108.9**

Орон нутгийн өмчийн барилга, байгууламжийн засвар



**41.5**

Цагдаагийн газрын барилгын халаалт



**180.8**

Эрчим хүчний дэд станц



**70.0**

Хүүхдийн цэцэрлэгийн гадна зогсоол



**180.0**

Спортын талбай



**420.0**

Төрийн тусгай албан хаагчдын орон сууц



**75.0**

Боловсролын болон спортын зарим байгууллагын албан хэрэгцээнд зөөврийн компьютер



**90.0**

Тариалан эрхлэгчдийн хүнсний ногоо болон малчдын малын гаралтай бүтээгдэхүүний борлуулалтыг дэмжих зөөврийн сууц, тоног төхөөрөмж



**43.9**

"Цахим худалдан авах ажиллагаа"-ны тоног төхөөрөмж, хэрэгсэл (Орон нутгийн өмчийн газар)



**30.7**

Төрийн үйлчилгээний нэгдсэн төвд шаардлагатай тоног, төхөөрөмж



**20.0**

Төрийн тусгай чиг үүрэг бүхий байгууллагын тоног төхөөрөмж (Прокурорын газар)



**95.0**

Нутгийн захиргааны шинэ барилгын камержуулалт, тоног, төхөөрөмж (Хэрлэн сум 7-р баг)



**35.0**

Ерөнхий боловсролын сургуулийн тоног төхөөрөмж, тохижилт



**50.0**

Өрхийн эрүүл мэндийн төвд эмнэлгийн тусламж үйлчилгээний автомашин (Асралт-Үйлс ӨЭМТ, Ягаанцээнэ ӨЭМТ Хэрлэн сум)




**20.0**

Мал эмнэлгийн лабораторын багаж, төхөөрөмж



**270.0**

Дорнод аймагт 2024 онд хэрэгжүүлэхээр төлөвлөж буй хөрөнгө оруулалтын барилга, байгууламж, их засварын ТЭЗҮ, зураг төсөв


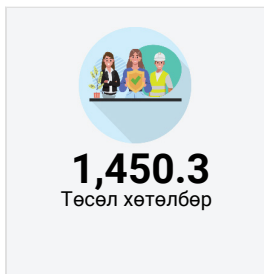


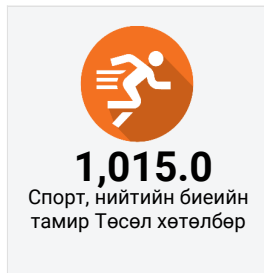
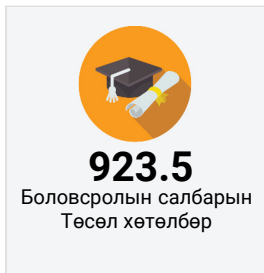


**240.0**

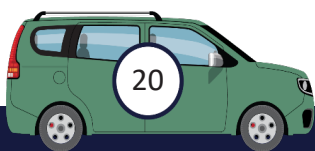

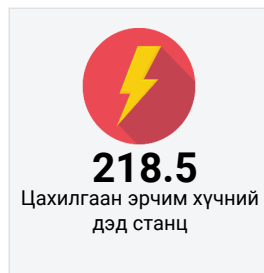
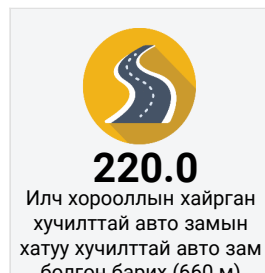
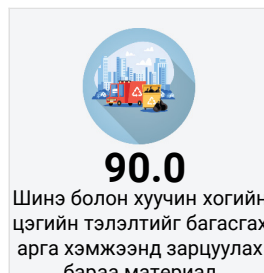
Төсөл хөтөлбөр



## АЙМГИЙН ТӨСӨВ



## АЙМГИЙН ОНХС



АЙМГИЙН ОНХС



**30.0**

Ерөнхий боловсролын сургууль, Соёлын төвийн тохижилт



**40.0**

Ерөнхий боловсролын сургуулийн барилгын цонх шинэчлэх



**200.0**

Ус, дулаан хангамж, бохир татан зайлуулах инженерийн шугам сүлжээний засвар



**505.7**

Усан хангамжийн эх үүсвэрийн Хэрлэн гол доогуурх дюкерийн байгууламж шинэчлэх ф400мм-ийн голчтой 180м шугам сүлжээ хаалт



**418.0**

Усан хангамжийн магистрал шугамыг шинэчилэх



**173.2**

Орон сууцны 10 дугаар байрны барилгын хүчитгэл, бэхэлгээний ажил



**218.8**

9 дүгээр цэцэрлэгийн барилгын засвар



**83.4**

2 дугаар цэцэрлэгийн барилгын сантехникийн засвар



**80.0**

8 дугаар цэцэрлэгийн барилгын хаалга, гадна тамбурын ажил



**329.1**

Ерөнхий боловсролын 8 дугаар сургуулийн барилгын гадна засвар



**84.4**

Ерөнхий боловсролын 2 дугаар сургуулийн гадна дулааны шугамын засвар



**862.3**

Зангиат хороолол болон хүүхдийн цэцэрлэгийн дулаан, цэвэр, бохир ус, гадна цахилгаан, холбооны шугам)



**100.0**

Бохир татан зайлуулах шугам хоолой



**250.0**

Жимсний мод, хүнсний ногоо тариалахыг дэмжиж усан хангамжийг нэмэгдүүлэх, "Ногоон гудамж" төсөл хэрэгжүүлэх



**198.5**

"Шинэ усан сан-9" төсөл



**809.1**

Чойбалсан хотын төв авто замуудын орц, гарц (Хэрлэн сум)



**1,005.7**

Чойбалсан хот доторх хавтан хучилттай авто замыг шинэчилж шинээр тавих



**1,261.2**

Чойбалсан хотод авто зам шинээр тавих



**150.0**

Ерөнхий боловсролын 5 дугаар сургуулийн гадна авто зогсоол



**120.0**

Ялалт гүүрний 2 талд авто зам тавих ажлыг үргэлжлүүлэх



**300.0**

Хог хаягдал цэвэрлэх болон хуучин хогийн цэгийг дарж булшлах



**292.5**

Ягаан цээнэ Өрхийн эрүүл мэндийн төвийн барилга



**110.0**

Эрүүл мэндийн төвд тоног, төхөөрөмж



**634.2**

Чойбалсан хотын усан хангамжийн шугам хоолойд усны чанар сайжруулах тоног төхөөрөмж суурилуулах

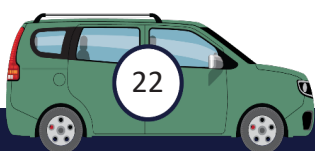
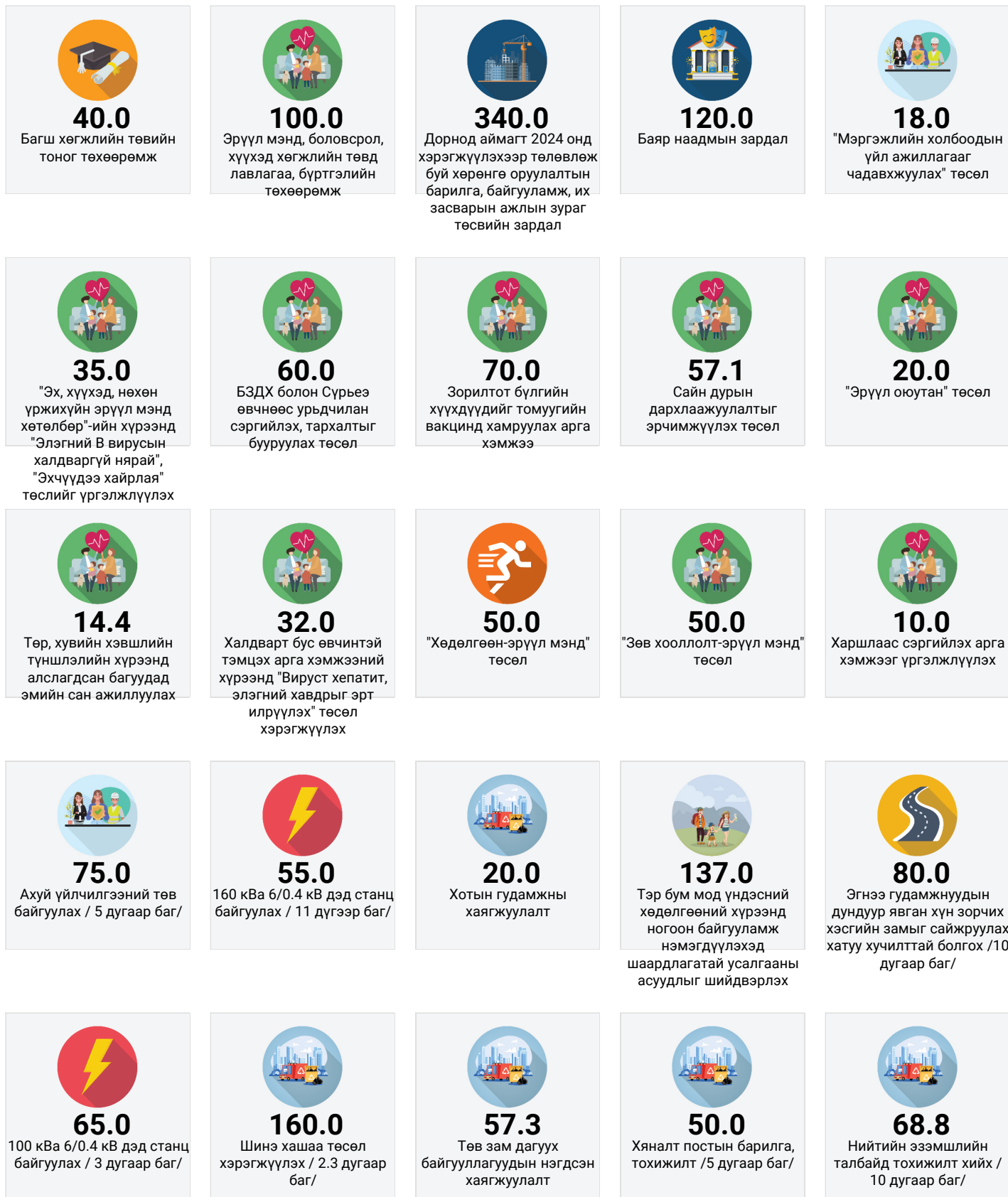


**16.4**

Чойбалсан хотын усан хангамжийн эх үүсвэрт, төмөргүйжүүлэх станцад камержуулалт



## АЙМГИЙН ОНХС



СУМЫН ТӨСӨВ

 <p><b>20.0</b> Цагдан хорих байрны засвар /Материалын үнэ/</p>	 <p><b>85.4</b> Сургуулийн барилгыг хэсэгчилсэн засвар /11 дүгээр сургууль/</p>	 <p><b>100.0</b> Чойбалсан хотын цэвэр усны шугам сүлжээг хэсэгчлэн засварлах, шинэчлэх</p>	 <p><b>51.6</b> Чойбалсан хотын гудамж, зам талбайн телехяналтын нэгдсэн системийн төв болон стандартад нийцсэн серверийн өрөө байгуулах /Цагдаагийн газар/</p>	 <p><b>10.0</b> Эрүүгийн цагдаагийн тасгийн өрөөний дотор засвар /Цагдаагийн газар/</p>
 <p><b>24.6</b> Хотын гэрэлтүүлгийг нэмэгдүүлэх /Нийтийн эзэмшлийн гудамжны гэрэлтүүлэг, тохижилт/</p>	 <p><b>73.6</b> Орон сууцны орцны хаалга шинэчлэн засварлах / 4,10 дугаар баг/</p>	 <p><b>140.0</b> Сургуулийн барилгыг хэсэгчилсэн засвар /1 дүгээр сургууль/</p>	 <p><b>4.4</b> Төсөвт байгууллагын барилгын гадна гэрэлтүүлэг /6 дугаар цэцэрлэг/</p>	 <p><b>19.9</b> Халаалтын тогооны засвар / 3 дугаар баг/</p>
 <p><b>20.0</b> Гадна дулааны шугамын хэсэгчилсэн засвар / 10 дугаар цэцэрлэг/</p>	 <p><b>20.0</b> Улсын нөөцийн тэжээлийн агуулахын дээврийн хэсэгчлэн засвар /Материалын үнэ/</p>	 <p><b>15.9</b> Хотын гэрэлтүүлгийг нэмэгдүүлэх /Орон сууц 6 дугаар баг/</p>	 <p><b>19.8</b> Хотын гэрэлтүүлгийг нэмэгдүүлэх /Нийтийн эзэмшлийн гудамжны гэрэлтүүлгийн засвар үйлчилгээ/</p>	 <p><b>16.9</b> Сургуулийн барилгын гадна гэрэлтүүлэг / 12 дугаар сургууль/</p>
 <p><b>10.4</b> Тоног төхөөрөмж сайжруулах /8-р сургууль/</p>	 <p><b>20.0</b> Компьютер, тоног төхөөрөмж сайжруулах /боловсролын байгууллагууд/</p>	 <p><b>16.0</b> Камержуулалт /1 дүгээр цэцэрлэг/</p>	 <p><b>15.0</b> Анги танхимын сурагчийн ширээ сандлыг үе шаттайгаар шинэчлэх /Хан-уул цогцолбор сургууль/</p>	 <p><b>15.0</b> Анги танхимын сурагчийн ширээ сандлыг үе шаттайгаар шинэчлэх /1-р сургууль/</p>
 <p><b>5.5</b> Киоск төхөөрөмж худалдан авах</p>	 <p><b>40.0</b> Шийдвэр гүйцэтгэх ажиллагаанд шаардлагатай автомашин /Шүүхийн шийдвэр гүйцэтгэх газар/</p>	 <p><b>20.0</b> Иргэний танхимын тоног төхөөрөмжийг сайжруулах /сумын ЗДТГ/</p>	 <p><b>9.1</b> Тоног төхөөрөмж сайжруулах /3 дугаар цэцэрлэг/</p>	 <p><b>200.0</b> Хотын нийт эзэмшлийн гудамж талбай камержуулалт</p>

## СУМЫН ТӨСӨВ



**48.6**

Төрийн тусгай чиг үүрэг бүхий байгууллагын тоног төхөөрөмж /Цагдаагийн газар/



**100.0**

Чойбалсан хотын усан хангамжийн шугам хоолойд усны чанар сайжруулах тоног төхөөрөмж суурилуулах



**6.0**

Тоног төхөөрөмж сайжруулах /Улсын бүртгэлийн хэлтэс/



**6.5**

Тоног төхөөрөмж сайжруулах /Хөдөлмөр, халамж үйлчилгээний хэлтэс/



**20.0**

Тоног төхөөрөмж сайжруулах /Татварын хэлтэс/



**20.0**

Суманд 2024 онд хэрэгжүүлэхээр төлөвлөж буй хөрөнгө оруулалтын барилга, байгууламж, их засварын ажлын зураг төсвийн зардал

## БУСАД ЭХ ҮҮСВЭР



**25.0**

Тэрбум мод үндэсний хөдөлгөөний хүрээнд бүх нийтээр мод тарих аяныг аймгийн хэмжээнд зохион байгуулах ажлын хэсгийн зардал



**3.0**

Ойн нөхөрлөлүүдийн ойн менежментийн төлөвлөгөөнд тусгагдсан арга хэмжээ, хэрэгжилтэд зөвлөн туслах ажилд дэмжлэг




**78.8**

Ойн зурвасын хашаа хийх ажил (Хэрлэн сум)



**18.0**

Нэн ховор, ховор амьтныг хамгаалах арга хэмжээний хүрээнд цагаан зээр, саарал чоно хамгаалах ажлыг үргэлжлүүлэх



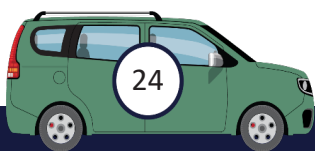
**5.0**

Дорнод Монголын хээр талыг дэлхийн өвд авах ажлын хүрээнд Улсын тусгай хамгаалалттай байгалийн нөөц газруудад судалгаа хийх, хилийн цэсийг баталгаажуулах ажлыг зохион байгуулах




**15.0**

Амьтны амьдрах орчныг сайжруулах зорилгоор ажиглалт, тандалт судалгаа, мониторинг хийх, биотехникийн арга хэмжээ авч хэрэгжүүлэх ажлын зардал

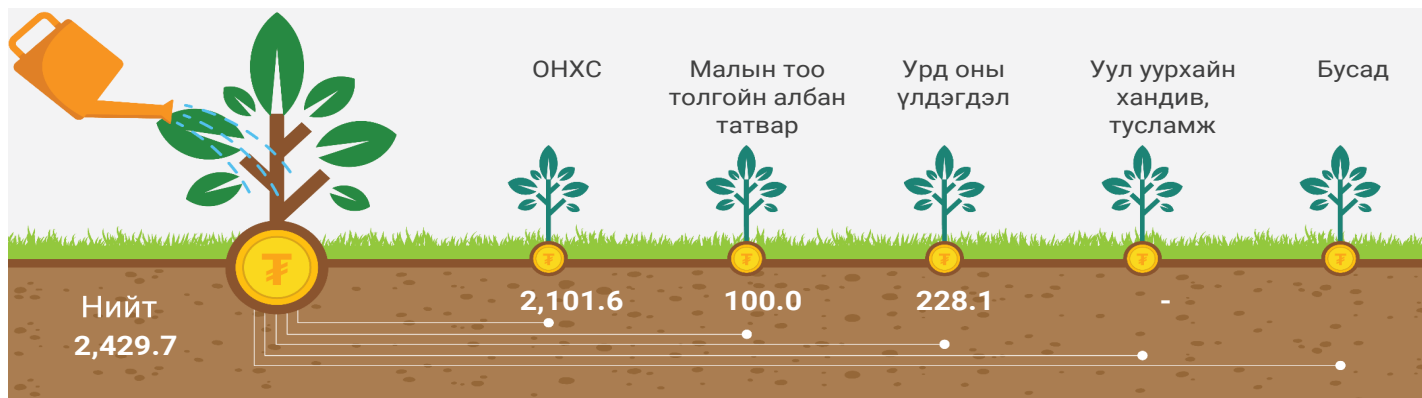




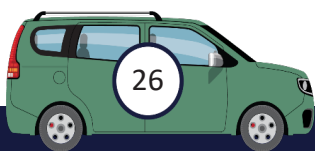
СУМЫН ТӨСӨВ

 <p><b>5.0</b> Баяр наадмын зардал</p>	 <p><b>30.0</b> Малчин болон мал бүхий иргэдийн малыг ундны усаар хангах /Нүүлгэн шилжүүлсэн, 5 дугаар баг/</p>	 <p><b>70.0</b> Малчин болон мал бүхий иргэдийг цахилгаан эрчим хүчээр хангах /Нүүлгэн шилжүүлсэн/</p>	 <p><b>103.4</b> Ламжавын гудамжны авто замын засвар /Хэрлэн сумын 2, 3-р баг/</p>	 <p><b>996.8</b> Орон нутгийн чанартай авто зам, замын байгууламжийн засвар, арчлалт</p>
 <p><b>198.0</b> Авто замын засвар арчлалтын техник, тоног төхөөрөмж</p>	 <p><b>719.5</b> "Арван мянган хүлэмж" төсөл</p>	 <p><b>110.0</b> Гүн өрмийн худгийн цооног гаргах</p>	 <p><b>57.8</b> Эрсдэлийн зардал</p>	 <p><b>80.0</b> Чойбалсан хот орчмын эвдэрсэн газруудад нөхөн сэргээлт хийх</p>
 <p><b>50.0</b> Байгаль орчинд учруулсан хохирлыг тогтоох үнэлгээ хийх зардал</p>	 <p><b>58.0</b> Нийтийн эзэмшлийн гудамж талбайд хөрсийг доройтлоос хамгаалах, нөхөн сэргээх чиглэлээр зүлэгжүүлэлт хийхэд шаардлагатай бараа материал</p>	 <p><b>152.0</b> Гадаргын усны нөөц хамгаалах, хиймэл нуурын арчлалт, усны тэжээгдлийг сайжруулах ажил</p>	 <p><b>15.0</b> Худаг, усны тоо бүртгэл явуулж, усны мэдээллийн нэгдсэн сан бүрдүүлэх, баяжуулах зардал</p>	 <p><b>15.0</b> Хур бороо нэмэгдүүлэх зорилгоор үүлэнд зориудаар нөлөөлөх</p>
 <p><b>30.0</b> Мод тарих, ногоон байгууламжийн усалгаанд шаардагдах цооног гаргах</p>	 <p><b>30.0</b> Улсын тусгай хамгаалалттай Байгалийн нөөц газрууд, орон нутгийн тусгай хамгаалалттай газарт тэмдэг тэмдэглэгээ хийх зардал</p>	 <p><b>5.0</b> Ус ашиглагч аж ахуйн нэгжүүдийн ус ашиглалт, усны нөөцийг хамгаалах ажилд хяналт тавих</p>	 <p><b>33.8</b> АДАПТ төсөлтэй хамтран "Булгийн эхийг хашиж, хамгаалах" ажлын орон нутгийн төсвөөс гаргах 30 хувь</p>	 <p><b>236.3</b> АДАПТ төсөлтэй хамтран "Хэрлэн, Улз голын татмын ойг нэмэгдүүлэх, нөхөн сэргээх, ойжуулалт хийх (105 га)" ажлын орон нутгийн төсвөөс гаргах 30 хувь</p>
 <p><b>10.0</b> Хэрлэн голыг хамгаалах төлөвлөгөөний хэрэгжилтийг хангах.</p>	 <p><b>40.0</b> Ойн хээрийн түймрээс урьдчилан сэргийлэх</p>	 <p><b>60.0</b> Түймэрт шатсан, хөнөөлт шавжид нэрвэгдсэн, мод бэлтгэсэн 50 га талбайд ойжуулалт хийх ажил</p>	 <p><b>30.0</b> Хилийн зурвасын дагуу ой, хээрийн түймрээс хамгаалах шороон зурвасыг сэргээх</p>	 <p><b>250.0</b> Иргэн, нөхөрлөл, аж ахуйн нэгж, байгууллагын өөрийн хөрөнгөөр бойжуулсан чанартай тарьц, суулгацыг худалдан авч иргэн аж ахуйн нэгж байгууллагад нийлүүлэх, "Жимсний мод тариалъя" төсөл хэрэгжүүлэх</p>

### СУМЫН ОНХС-ГИЙН ЭХ ҮҮСВЭР (сая.төг)



### СУМЫН ОНХС




**БАЯНДУН СУМ**



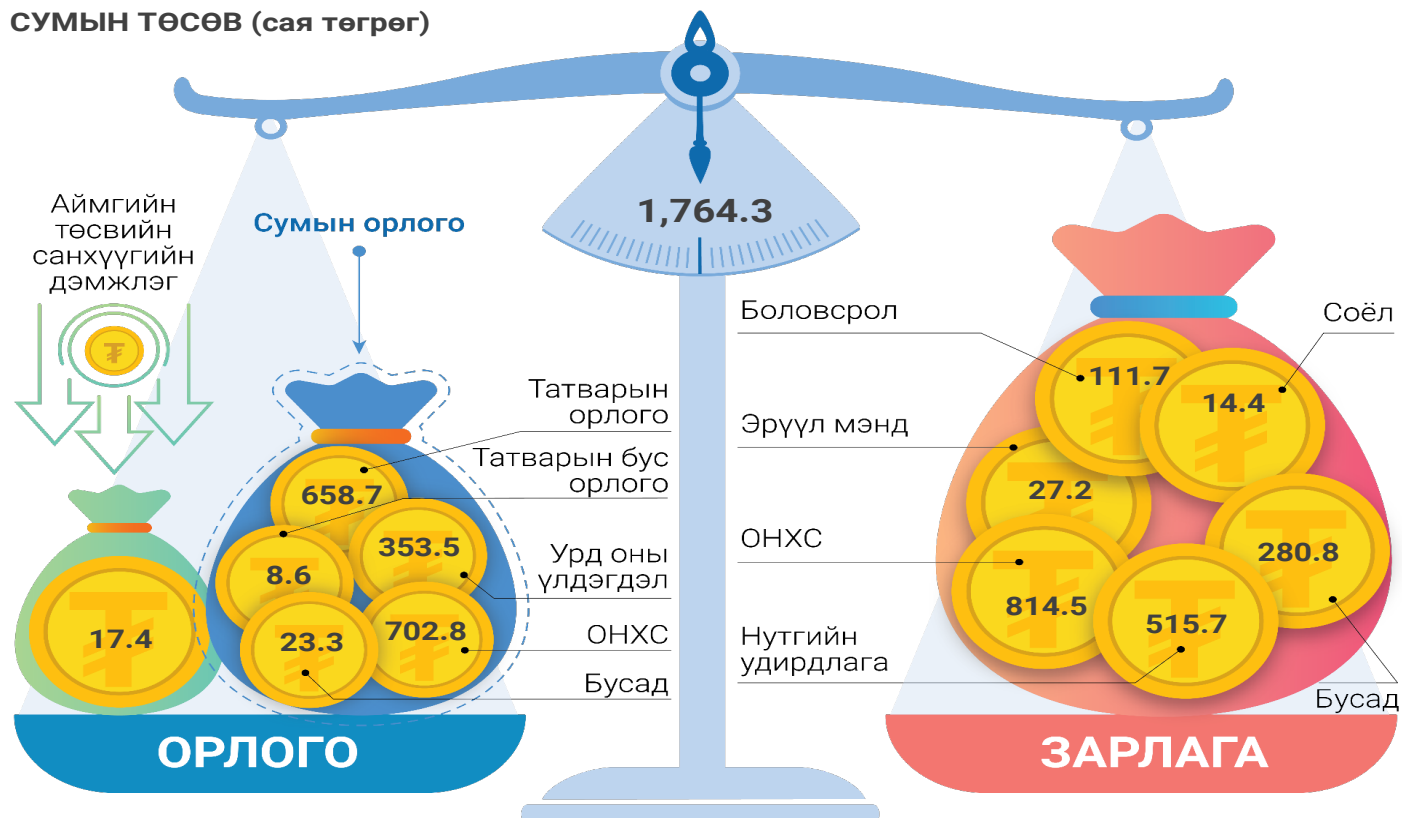
1925 оны хавар одоогийн Баян-Уул сумын нутаг Уртын голд Баян-Уул, Хужиртаан, Бүс, Салхит зэрэг газраар нутаглаж байсан ардын хурал болж, тэр үеийн Алхана, Онон-Ага сумдын зарим хэсэг, аль ч суманд харъяалалгүй байсан нутгийн ардуудаас бүрдсэн "Шинэ Алхана" сумыг 9 баг, 192 өрхтэйгөөр байгуулж сумын даргаар Д.Дашдондог (Тогоон), нарийн бичгийн даргаар Д.Дамбаренчин нарыг сонгож, нутгийн төв хэсэг нь

Салхит, Бүсийн гол, Билүүт зэрэг газар болж байв. Ингэж шинээр байгуулагдсан энэ сумыг одоогийн "Баяндун" сумын гал голомт гэж үздэг. Орон нутгийн захиргааны дүрмийн 33 дугаар зүйлийн заалтыг үндэс болгон, Оросын нутагт байсан уулын нэрээр нэршсэн "Шинэ Алхана" сум гэдэг нэрийг өөрчлөн нутгийн уулын нэрээр "Баяндун уулын сум" гэж нэрлэх болсон байна. Сумын төв Наранбулаг аймгийн төв Чойбалсангаас 176 км, улсын нийслэл Улаанбаатараас 669 км зайнд байна.

**6.235 км<sup>2</sup> газар нутагтай.**



**СУМЫН ТӨСӨВ (сая төгрөг)**



## НИЙТ ХӨРӨНГӨ ОРУУЛАЛТ (сая.төг)



### УЛСЫН ТӨСӨВ



**1,564.0**

Сургуулийн барилга,  
урлаг заал

### СУМЫН ТӨСӨВ



**6.5**

Засаг даргын тамгын  
газрын дотоод засвар,  
тохижилт



**51.0**

Засаг даргын тамгын  
газрын барилгын  
халаалтын системийг  
шинэчлэх



**6.5**

Засаг даргын тамгын  
газрын тоног төхөөрөмж

### АЙМГИЙН ТӨСӨВ АЙМГИЙН ОНХС



**27.0**

Онцгой байдлын үед  
хэрэглэх хадлан, өвс  
тэжээлийн агуулах 2  
суманд барих



**20.0**

Автомашин болон ковш  
засвар



**62.0**

Ариун цэврийн  
байгууламж



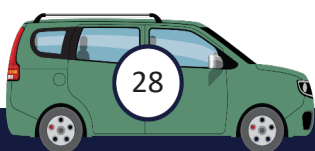
**143.0**

"Мянган зоорь" төслийн  
хүрээнд зоорийн засвар




**38.0**

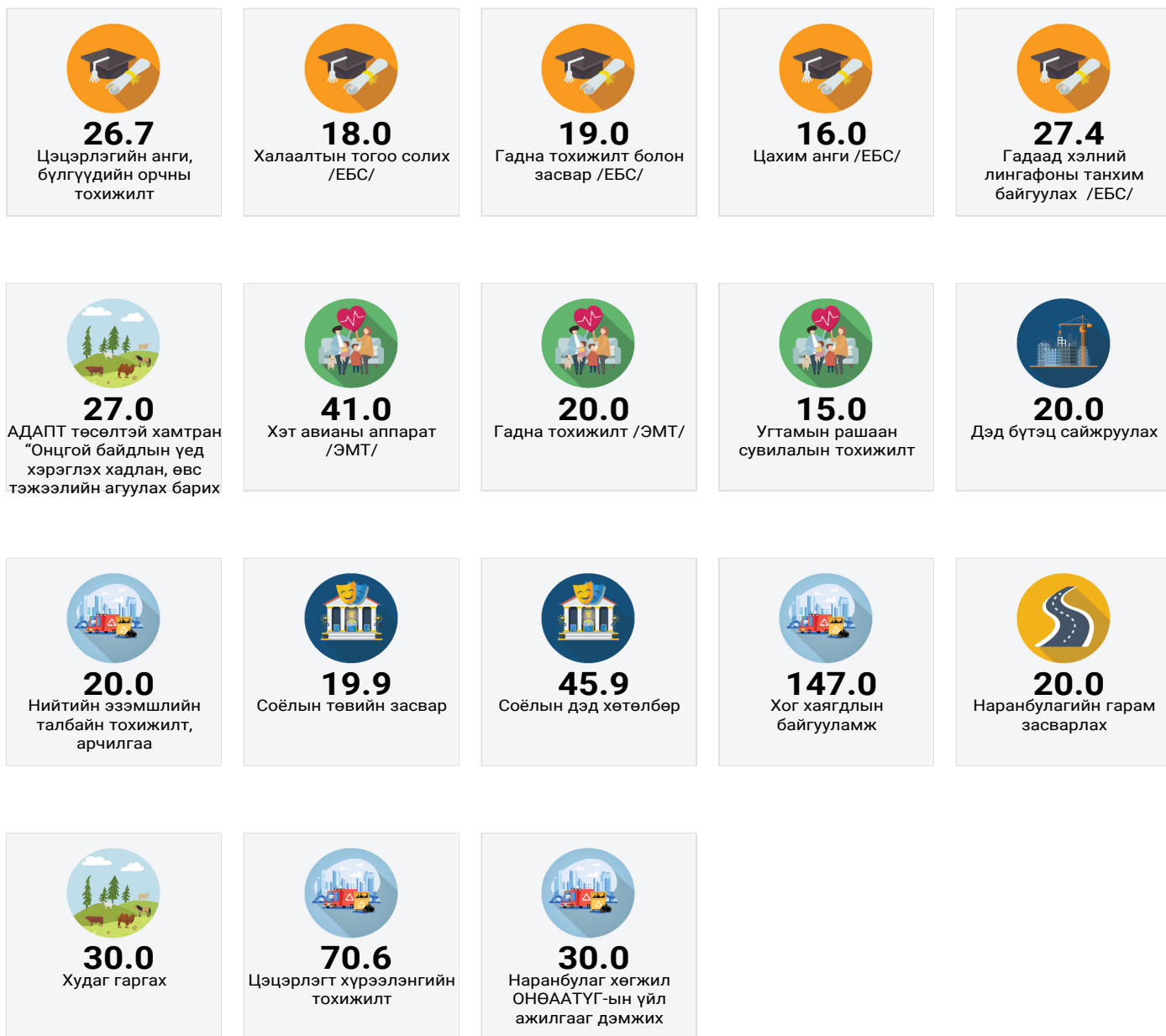
Эрүүл мэндийн төвийн  
халаалтын тогооны  
засвар



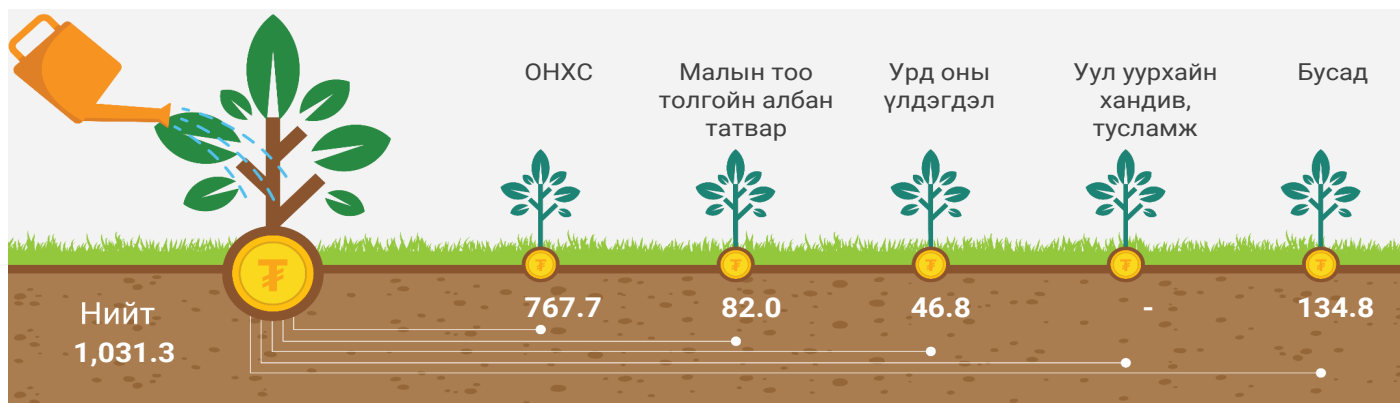
СУМЫН ОНХС-ГИЙН ЭХ ҮҮСВЭР (сая.төг)




СУМЫН ОНХС



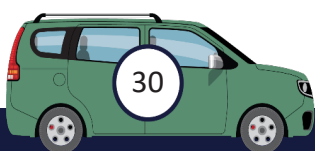
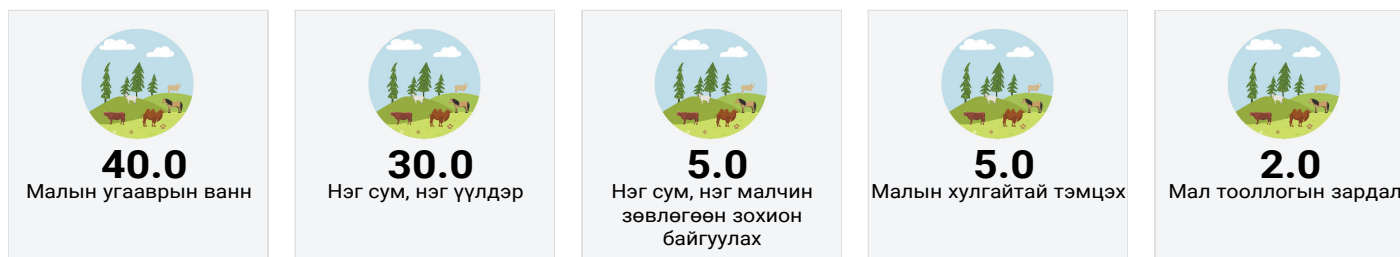
### СУМЫН ОНХС-ГИЙН ЭХ ҮҮСВЭР (сая.төг)



### СУМЫН ОНХС



### БУСАД ХӨРӨНГӨ ОРУУЛАЛТ




**БАЯНТҮМЭН СУМ**



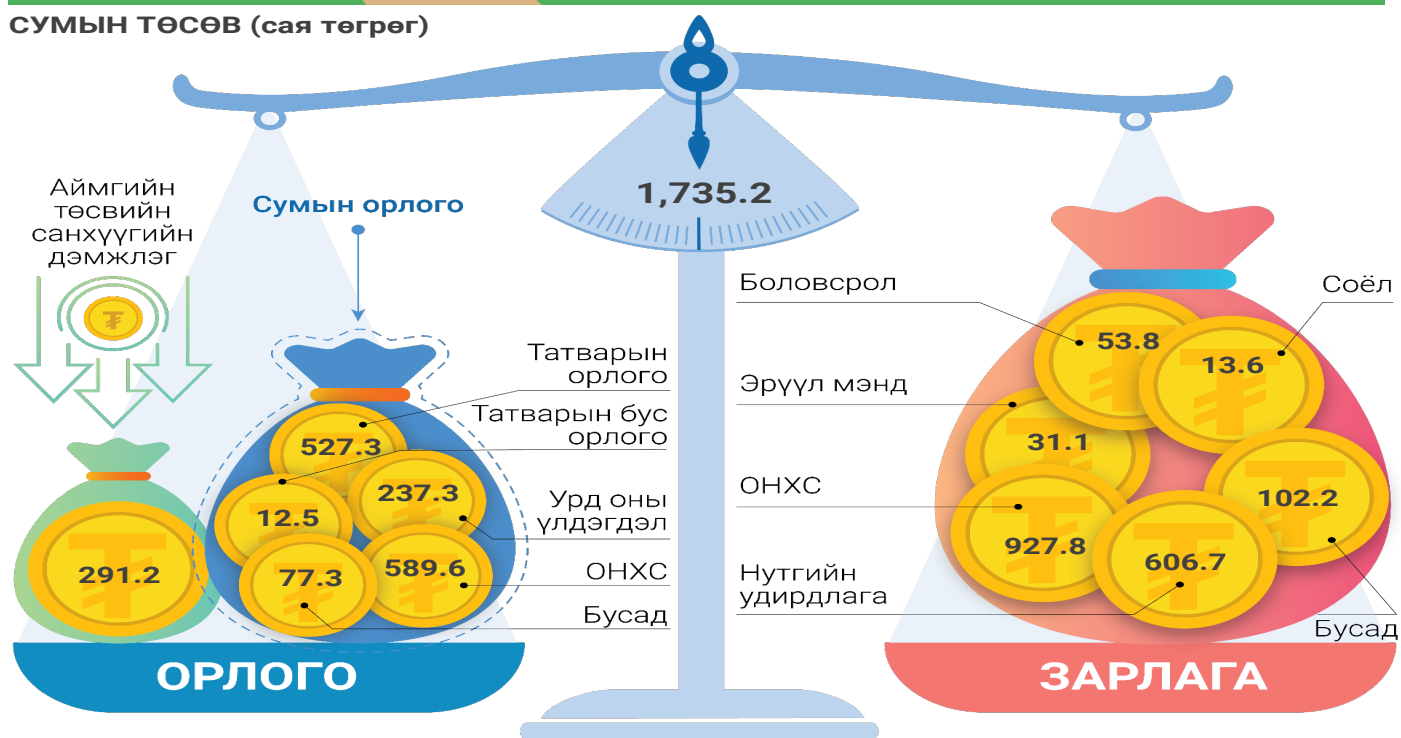
Баянтүмэн сум нь 1959 онд байгуулагдсан. Баян, Хөдөлмөр хоёр нэгдэл бүх гишүүдийн санал асуулга явуулж 1957 оны 11-р сард хоёр нэгдэл нэгдэж даргаар нь Хөдөлмөр нэгдлийн дарга Санжмятавын Батмөнхийг, орлогч даргаар нь Амьтаны Амгалан нарыг сонгож нэгдлийнхээ нэрийг “Баясгалант хөдөлмөр” гэж тогтон хоёр талаасаа оролцуулан нэгдлийн ерөнхий хорооны гишүүдийг 11 хүний бүрэлдэхүүнтэйгээр сонгосон байна.

1959 оны 4 сарын 15-нд Баянтүмэн сум байгуулахаар Ардын Их Хурлын тэргүүлэгчдийн зарлиг гарч уг зарлигийг үндэслэн аймгийн АДХ-ын гүйцэтгэх захиргааны даргын захирамжаар Баянтүмэн сумын АДХ-ын гүйцэтгэх захиргааны даргаар Баясгалант хөдөлмөр нэгдлийн дарга С.Батмөнхийг, орлогч даргаар хорины дарга Л.Жигмэд, нарийн бичгийн даргаар Арав жаргалант суманд ажиллаж байсан Жамбын Өлзийхутаг нарыг томилжээ. Тус сумын 4 дүгээр багийн Хотонт нуурын орчим "Тосон хулстай" нь байгалийн нөөц газарт хамрагдсан бөгөөд Хутаг уул, Булган овоо, Буяндэлгэр овоо, Очиртын овоо, Халхын таван уул, Жамъянгүний овоог орон нутгийн тусгай хамгаалалтад авсан.

**8.321 км<sup>2</sup> газар нутагтай.**



**СУМЫН ТӨСӨВ (сая төгрөг)**



## НИЙТ ХӨРӨНГӨ ОРУУЛАЛТ (сая.төг)



### УЛСЫН ТӨСӨВ

**51.6**  
Цэцэрлэгийн барилга,  
150 ор

**347.0**  
Сумын эрүүл мэндийн  
төвийн барилга, 20 ор

### АЙМГИЙН ОНХС

**220.0**  
Чойбалсан хотын төв  
хогийн цэгийн цахилгаан  
дамжуулах шугам, дэд  
станц, гүний худаг

### АЙМГИЙН ТӨСӨВ

**45.0**  
Соёлын төвийн дээврийн  
засвар

**9.0**  
"Бэлчээрийн усан  
хангамжийг нэмэгдүүлэх  
зорилгоор инженерийн  
хийцтэй худаг гаргах,  
сэргээн засварлах"

**50.0**  
Боловсролын болон  
спортын зарим  
байгууллагын албан  
хэрэгцээнд зөөврийн  
компьютер

### СУМЫН ТӨСӨВ

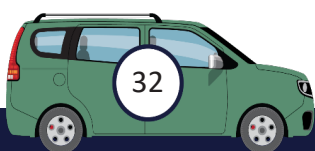
**3.0**  
Бэлчээрийн  
фотомониторинг хийх

**0.5**  
уул овоо тахилга

**0.3**  
Цэрэг татлага

**0.8**  
Гэр бүл хөгжил дэвшил  
дэд хөтөлбөр

**3.0**  
Нохой устгал





СУМЫН ОНХС-ГИЙН ЭХ ҮҮСВЭР (сая.төг)



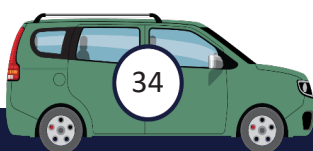
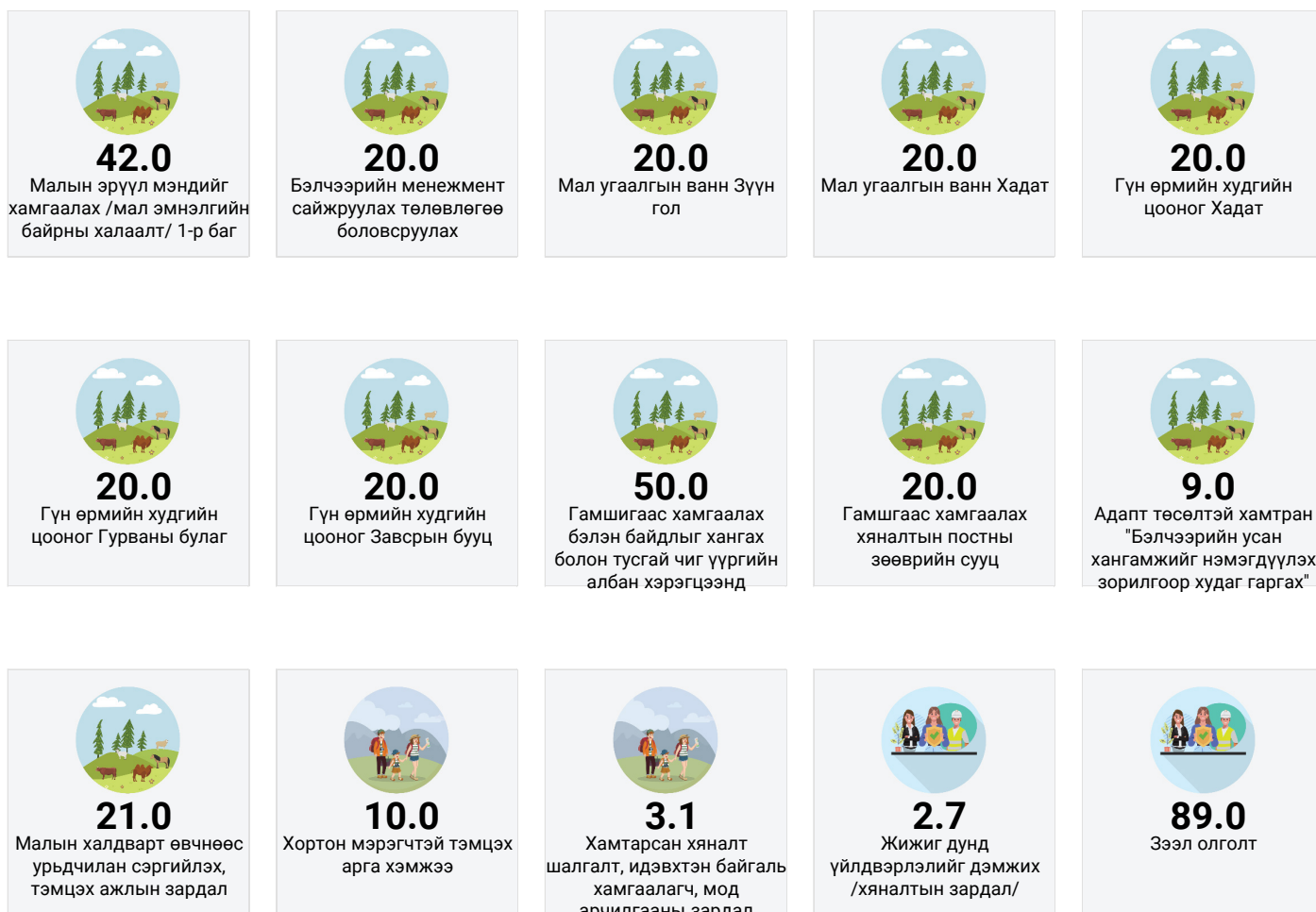
СУМЫН ОНХС



### СУМЫН ОНХС



### БУСАД ЭХ ҮҮСВЭР




**БАЯН-УУЛ СУМ**



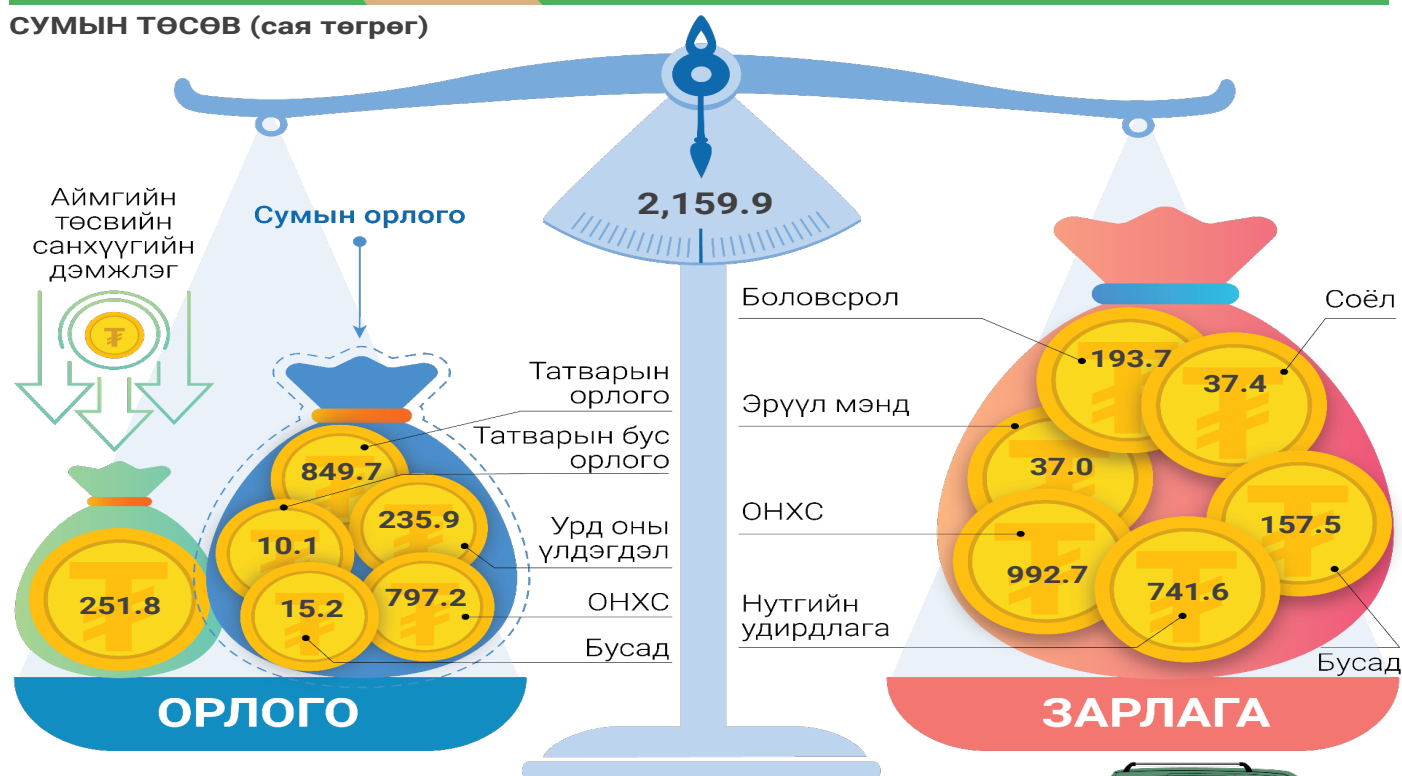
Баян-Уул сум нь анх 1922 онд “Алхана сум” (дарга нь Д.Дондог) нэртэйгээр байгуулагджээ. 1925 онд зарим буриад сумдын нэрийг хуучин хойт нутагт байсан нэрээр нэрлэж байсныг болиулж, өөрийн нутаглаж байсан газрынх нь нэрээр нэрлэх болсноор “Алхана” гэж нэрлэгдэж байсан энэ сум Баян Хан уулын сум (дарга нь Ц.Равдан) болж, эдүгээгийн тус сумын нутаг Эрдэнийн

булаг, Доод Наанги, Баадай хөндий зэрэг газраар нүүдэллэн төвлөж байв. 1929 оны үед одоогийн Баяндун сумын Өвгөд уулнаас баруун тийш Улз голын дагуух суманд Бумбат, Дэлгэр уул, Баянзүрх, Паршин сумд нийлж “Тариалан сум” гэж нэрлэгдэх болсон байна. 1932 онд “Шинэ эргэлтийн бодлого”-ын заалтыг үндэслэн Тариалан сумыг дахин Баян-Уул (дарга нь Ц.Галдан, нарийн бичгийн дарга нь П.Цэвээн) гэж нэрлэж, одоогийн сумын төв Жаварт хошуунд төвлөрүүлжээ. Орос улстай хиллэдэг. Сумын төв Жаварт Хошуу нь аймгийн төв Чойбалсангаас баруун хойш 200 км зайд, Улз голын эрэгт оршино. Сумын төвөөс баруун хойш 26 км зайд Эрээн тосгон бий.

**5.623 км2 газар нутагтай.**



**СУМЫН ТӨСӨВ (сая төгрөг)**



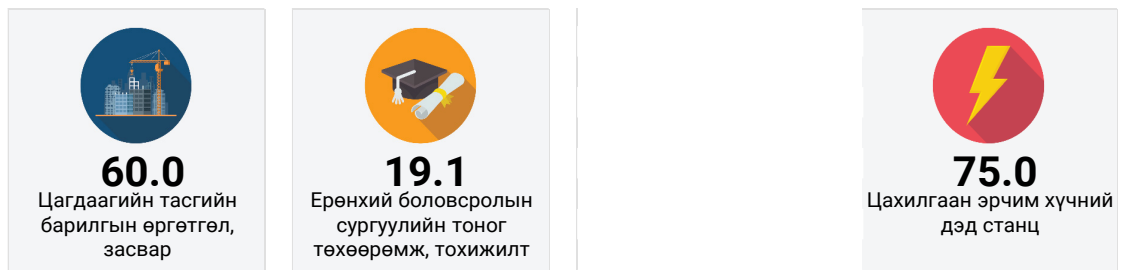
## НИЙТ ХӨРӨНГӨ ОРУУЛАЛТ (сая.төг)



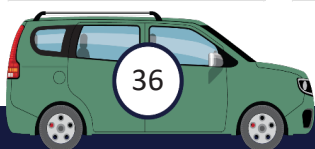
### УЛСЫН ТӨСӨВ



### АЙМГИЙН ТӨСӨВ



### СУМЫН ТӨСӨВ



СУМЫН ОНХС-ГИЙН ЭХ ҮҮСВЭР (сая.төг)



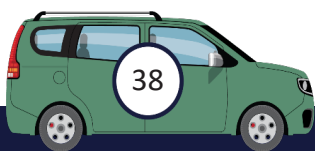
СУМЫН ТӨСӨВ



СУМЫН ОНХС-ГИЙН ЭХ ҮҮСВЭР (сая.төг)



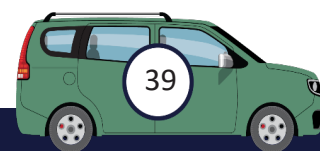
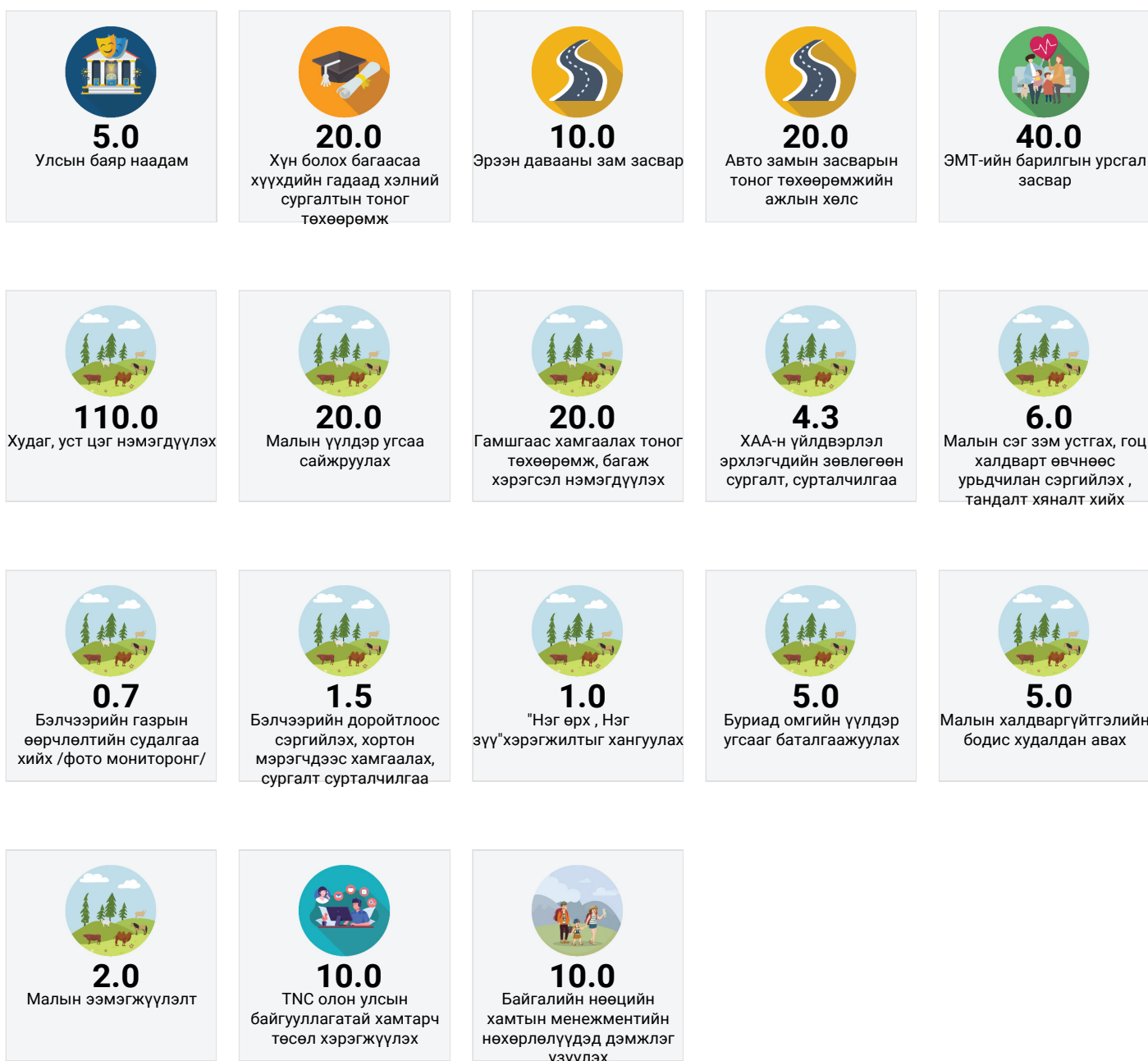
СУМЫН ОНХС



СУМЫН ОНХС-ГИЙН ЭХ ҮҮСВЭР (сая.төг)



СУМЫН ОНХС




**БУЛГАН СУМ**



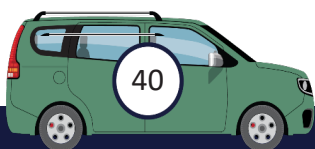

Ардын Засгийн газрын 1923 оны 10-р сарын 23-ны өдрийн 32-р тогтоолоор хуучин засаг захиргааны нэгжийг өөрчлөн байгуулахад Баруун их сумын суурин дээр Хан Хэнтий уулын аймгийн Баянтүмэн Хан-уулын хошууны "Баян Булган" сум 1931 онд үүсэн байгуулагджээ. Дорнод аймаг 1931 онд анх 24 сумтай байгуулагдахад 13 багтай, 700 гаруй өрхтэй, 1500 хүн амтай 80 мянган малтай "Шинэ Булган" сум зохион байгуулсан түүхтэй.

Тус сум нь зүүн хойд, зүүн талаараа Баянтүмэн сум, зүүн урдуураа Матад, урдуураа Сүхбаатар аймгийн Сүхбаатар сум, баруун талаараа Хөлөнбуйр, баруун хойгуураа Цагаан-овоо сумтай тус тус хиллэдэг. Нийслэл Улаанбаатар хотоос 600, аймгийн төв Чойбалсан хотоос 50 км зайтай. Сумын төв Өндөр хошуу. Дорнод аймгийн төв Чойбалсангаас 50 км, улсын нийслэл Улаанбаатараас 600 км зайтай.

**7.111 км<sup>2</sup> газар нутагтай.**



**СУМЫН ТӨСӨВ (сая төгрөг)**





## НИЙТ ХӨРӨНГӨ ОРУУЛАЛТ (сая.төг)



### АЙМГИЙН ТӨСӨВ

**191.2**  
Эхийн амрах байр

### АЙМГИЙН ОНХС

**91.0**  
Цэцэрлэгийн барилгын дээврийн засвар

**80.0**  
Эрүүл мэндийн төвийн засвар

**60.0**  
Цахилгаан дамжуулах агаарын шугам /Булган сум/

### СУМЫН ТӨСӨВ

**1.0**  
"Малчин түмний баяр"

**2.0**  
Сумын аварга сайн малчин шилдгүүдийн шагнал

**1.0**  
Ахмад настнуудад хүндэтгэл үзүүлэх

**0.5**  
"Ахмадын баяр"-ын үйл ажиллагаа

**3.0**  
Жилийн эцсийн мал тооллогын зардал

**0.5**  
Цэрэг татлагын зардал

**1.0**  
"Оны 9 алдартан" шалгаруулах

**0.5**  
Цаг уурын Масс мэдээ үйлчилгээ

**1.0**  
"Ахмад настны урлаг спортын бага наадам"-ыг дэмжих

**2.0**  
Золбин нохой устгах

**0.5**  
Татвар төлөгчдийн өдөрлөг

**5.1**  
Биеийн тамир, спортын уралдаан тэмцээн зохион байгуулах, орон нутаг болон бүсийн чанартай уралдаан тэмцээнд дэмжлэг үзүүлэх

**5.0**  
Цагдаагийн байгууллагын үйл ажиллагаанд гэмт хэргээс урьдчилан сэргийлэх зардал

**6.5**  
Өвс, тэжээлийн нөөц бүрдүүлэх

**0.4**  
А-3 сургалт зардал

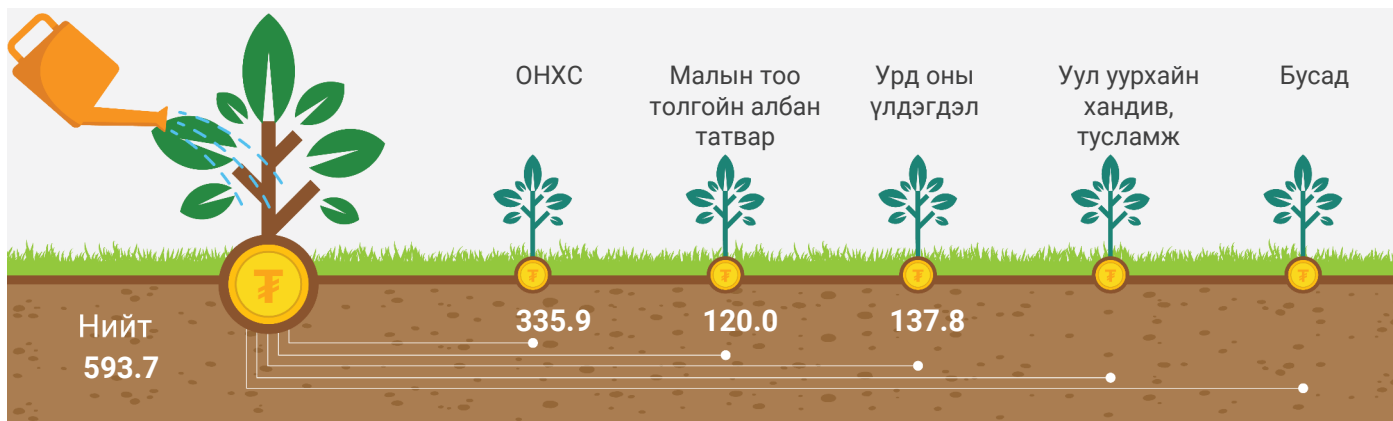
## СУМЫН ОНХС-ГИЙН ЭХ ҮҮСВЭР (сая.төг)



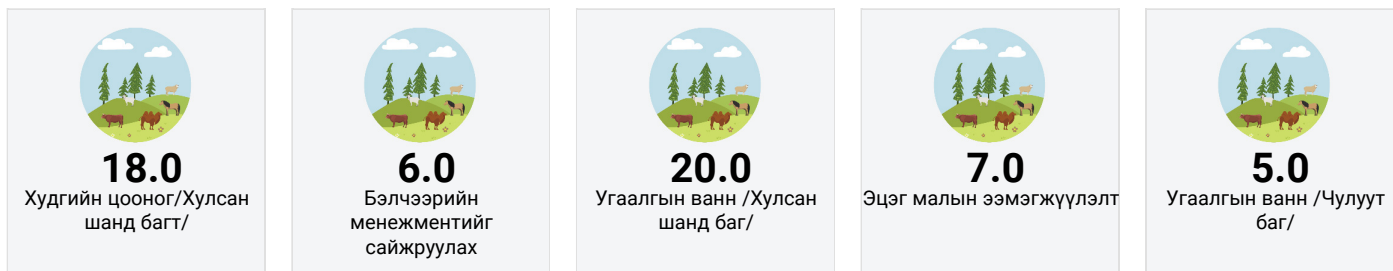

## СУМЫН ОНХС



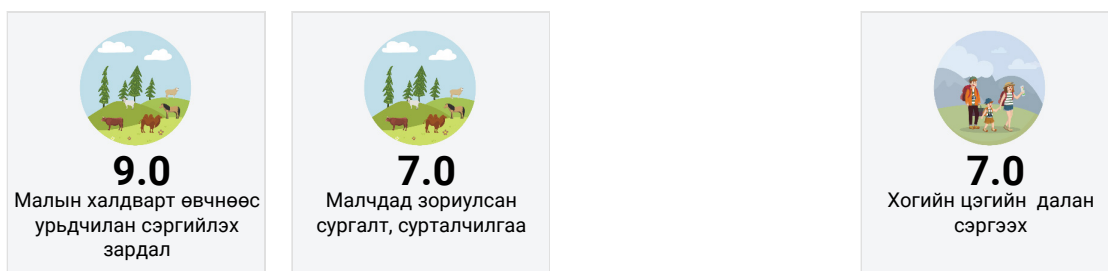
СУМЫН ОНХС-ГИЙН ЭХ ҮҮСВЭР (сая.төг)



СУМЫН ОНХС



БУСАД ҮҮСВЭР




## ГУРВАНЗАГАЛ СУМ



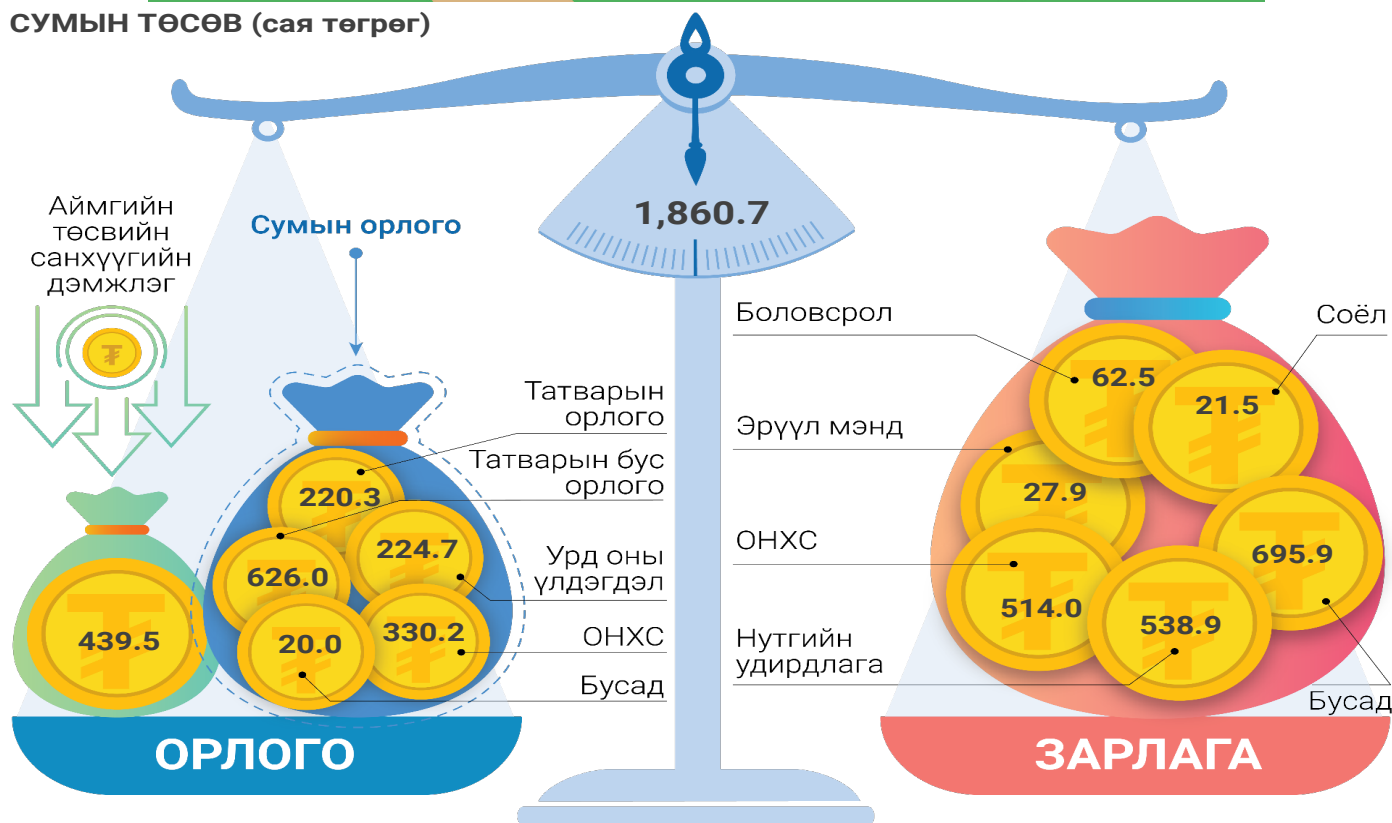
Богд хаан болон Ардын засгийн газраас Манлай баатар Дамдинсүрэнгийн хүсэлтийг үндэс болгон Сэцэн хан аймгийн Ачит бэйсийн зүүн хойт хэсэг газар болон Ар таван харуулын нутгийг түүнд олгосноор Өвөрмонголын Хөлөнбуйр аймгаас 1917 онд нүүдэллэн Монголд орж ирсэн барга ардуудын эзэмшил нутаг болж 1923 онд Амгалан хан уулын хошуу (захирагч нь Дамдинсүрэнгийн их хүү Долцон ван) байгуулагдсан байна.

Сумын нутагт хэрмэн зам буюу Чингисийн далан, Цагаан чулуут, Хадан хөвийн дөрвөлжин булш, Хөцөөгийн хоолойн зурагт хад, Манлайбаатар Дамдинсүрэнгийн хөшөө зэрэг түүхийн дурсгалт газрууд бий. Гурванзагал сум нь аймгийн төвөөс 126 км-т Онон-Улзын хээрийн бүсийн тойрогт багтах Сүмийн булаг хэмээх газар оршино. Сум нь зүүн хойд талаараа Чулуунхороот сум, хойд талаараа Дашбалбар сум, баруун талаараа Сэргэлэн сум, урд талаараа Чойбалсан сумтай тус тус хил залгаж оршино.

5.252 км<sup>2</sup> газар нутагтай.



### СУМЫН ТӨСӨВ (сая төгрөг)




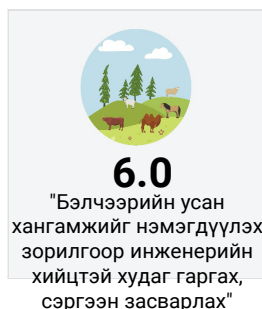
## НИЙТ ХӨРӨНГӨ ОРУУЛАЛТ (сая.төг)




### УЛСЫН ТӨСӨВ



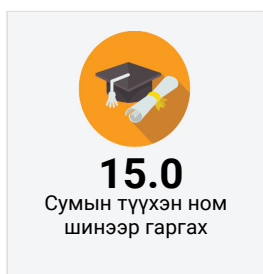


### АЙМГИЙН ТӨСӨВ



### АЙМГИЙН ОНХС



### СУМЫН ТӨСӨВ

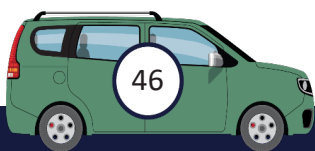


СУМЫН ОНХС-ГИЙН ЭХ ҮҮСВЭР (сая.төг)



СУМЫН ОНХС

<p><b>31.3</b> "Манлайбаатар" Ж.Дамдинсүрэнгийн нэрэмжит төв талбай байгуулах</p>	<p><b>1.0</b> Их эмчийн байрны засвар</p>	<p><b>94.0</b> Аймгийн төсвийн хөрөнгө оруулалтаар хэрэгжүүлж буй орон нутгийн өмчийн орон сууцны барилга шинээр барих ажилд дэмжлэг</p>	<p><b>5.0</b> Улсын баяр наадам тэмдэглэх</p>	<p><b>20.0</b> Ундны усны худгийн байр шинээр барих</p>
<p><b>13.5</b> Ундны усны худагт цэвэршүүлэх төхөөрөмж, ухаалаг систем тавих</p>	<p><b>215.4</b> Төвлөрсөн хогны цэгийг дарж булах, цэгцлэх ажлыг зохион байгуулах</p>	<p><b>11.7</b> Ерөнхий боловсролын сургууль, сургуулийн дотуур байрны камержуулалт</p>	<p><b>12.1</b> Хүүхдийн цэцэрлэгийн камержуулалт</p>	<p><b>5.0</b> Мал эмнэлгийн ариутгал халдваргүйтгэлийн тоног төхөөрөмж худалдан авах</p>
<p><b>20.0</b> Сэг зэм устгалын цэг шинээр байгуулах /Рашаант, Цагаанхошуу багт/</p>	<p><b>40.0</b> Бэлчээрийн усан хангамжийг нэмэгдүүлэх гүн өрмийн худгийн цооног гаргах</p>	<p><b>10.0</b> Аюулгүй нөөцөд хивэг, тэжээлийн бүрдүүлэх</p>	<p><b>5.0</b> Хуц, ухны ангилалт хийх</p>	<p><b>6.0</b> АДАПТ төсөлтэй хамтран "Бэлчээрийн усан хангамжийг нэмэгдүүлэх зорилгоор инженерийн хийцтэй 2 худаг гаргах" ажлын сумаас гаргах 15 хувь (Аймгаас 15%, АДАПТ төслөөс 70%)</p>
<p><b>20.0</b> Гамшгаас хамгаалах, урьдчилан сэргийлэх үйл ажиллагааны зардал</p>	<p><b>4.0</b> Малчдад зориулсан сургалт, зөвлөгөөн</p>	<p><b>БУСАД ХӨРӨНГӨ ОРУУЛАЛТ</b></p>		
			<p><b>7.7</b> Ногооны талбай болон ногоон байгууламжийн хашааг шинэчлэн засварлах</p>	<p><b>2.6</b> "ТЭРБУМ МОД" үндэсний хөдөлгөөний хүрээнд модны тарьц, суулгац авах</p>




## ДАШБАЛБАР СУМ



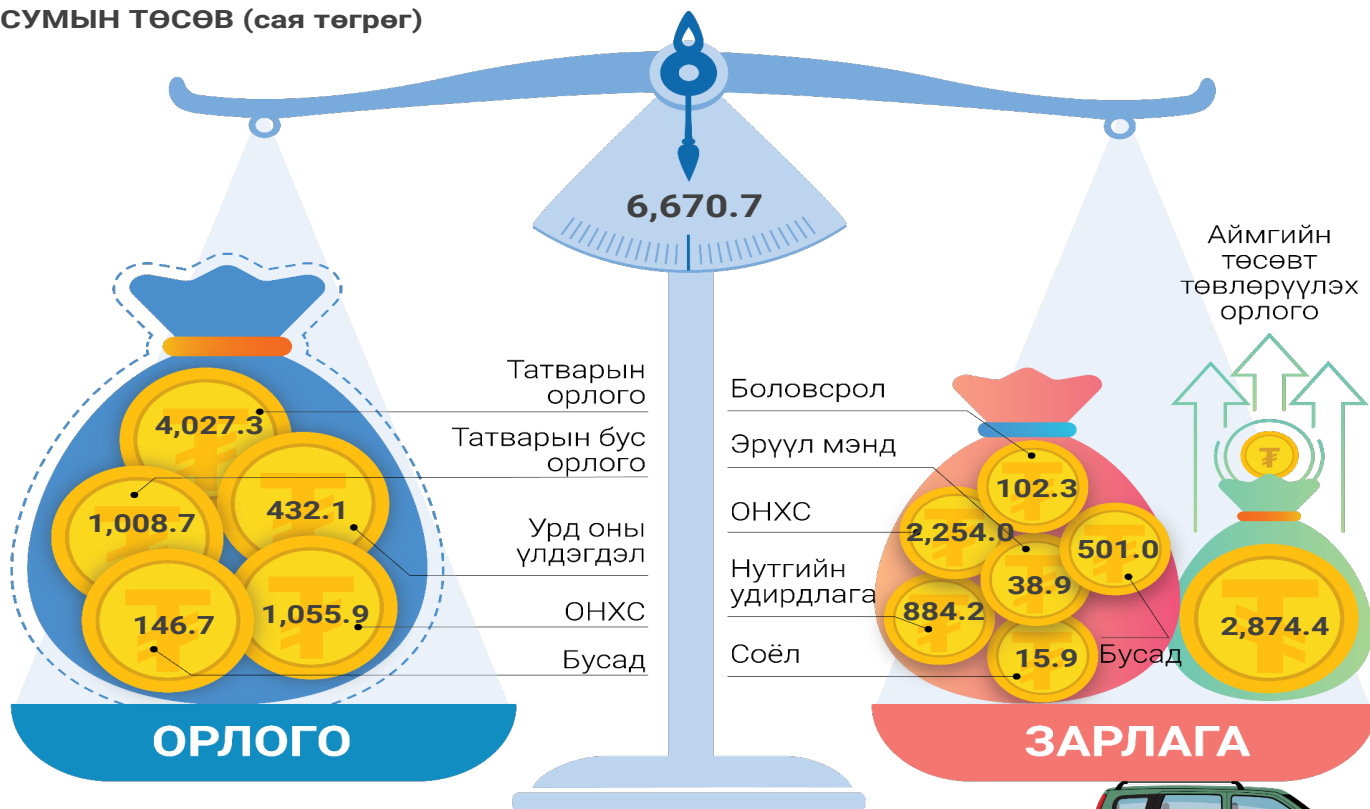
Дашбалбар сумын нутагт 1922-1923 онд Далай сум, Хөх уул сум, Баруун Тарь сум, Улз сум байсан бол Улз голын хошуу байгуулагдсанаас хойш орон нутгийн засаг захиргааны өөрчлөлтүүд хэд дахин хийгдэж 1925 оны эхэн үед Эрхэт баян сум, Дашбалбар сум, Хөх уул сум, Улз сум, Баруун Тарь сум, Далай сум болж Улз сум Улз голоор, Баруун Тарь сум Улз ба Дөч голын цутгал хавиар, Далай сум Дөч голын саваар,

Хөх уул сум Хөх уулын ар өвөр, Ямалхын голоор тус тус нутаглаж байв. 1926 онд Улз ба Далай сум хоёр нийлж Дашбалбар сум болов. 1929 он болоход Баруун Тарь, Дашбалбар хоёр сум нийлж Дашбалбар сум, Хөх уул ба Эрхэт баян хоёр нийлж Хөх уул сум болов. 1931 онд Дашбалбар ба Хөх уул сум хоёр нийлж Дашбалбар сум болжээ. Сумын хүн амын 30 гаруй хувь нь Цагаан дэв гэдэг газар орших төвдөө амьдардаг.

8.713 км<sup>2</sup> газар нутагтай.



### СУМЫН ТӨСӨВ (сая төгрөг)



## НИЙТ ХӨРӨНГӨ ОРУУЛАЛТ (сая.төг)



### УЛСЫН ТӨСӨВ

**4,681.6**  
Дашбалбар сумын цахилгаан хангамжийн 35 кВ-ын цахилгаан

### АЙМГИЙН ТӨСӨВ

**90.0**  
Сэвсүүлийн голын гарам, хоолой

### АЙМГИЙН ОНХС

**100.0**  
Цахилгаан дамжуулах агаарын шугам

### СУМЫН ТӨСӨВ

**33.9**  
Сумын ЗДТГ-ын барилгын засварын ажил

**25.4**  
ЦДАШ-ын угсралтын ажил

**3.0**  
Газан халаагуур

**6.5**  
Гал түймрийн аюулаас сэргийлэх үлээгч

**15.0**  
Харзат гол гарам

**15.0**  
Цагаан хөндийн гарам

**11.0**  
Соёлын төвийн зөөврийн тоног төхөөрөмж

**20.0**  
ЭМТ-ийн уламжлалт эмчилгээний аппарат

**51.8**  
Зураг төсөв боловсруулах зардал

**2.0**  
багш сурагчдыг урамшуулах

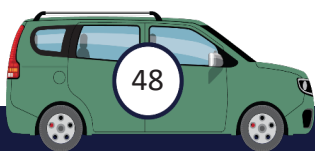
**30.0**  
Биеийн тамир спортыг хөгжүүлэх

**3.0**  
Цагаан сарын үйл ажиллагаа

**15.0**  
Баяр наадмын үйл ажиллагаа

**7.0**  
Нохойг бүртгэлжүүлэх, нөхөн үржхүйг хязгаарлах

**3.0**  
Жилийн эцсийн мал тооллогын зардал

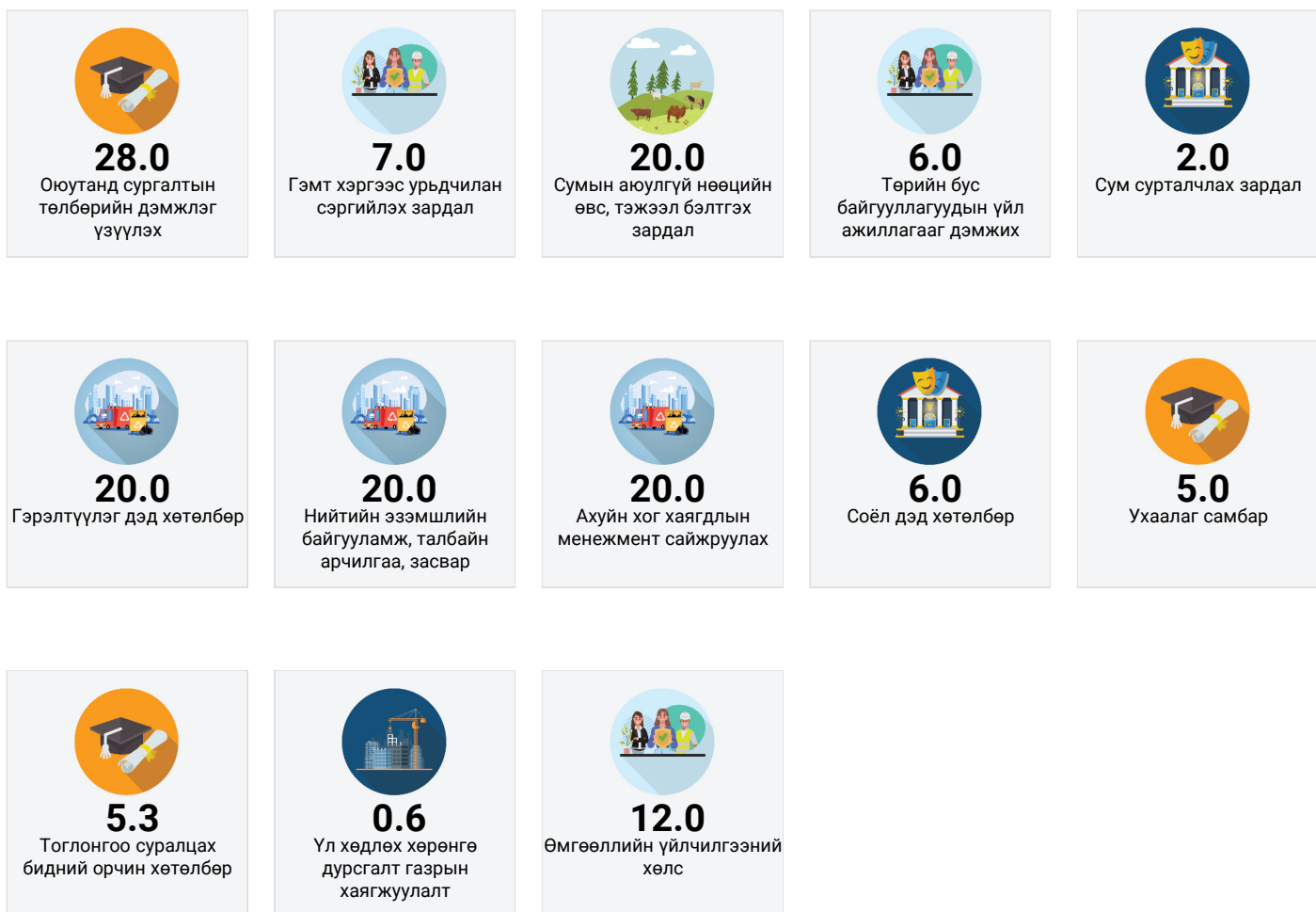





## НИЙТ ХӨРӨНГӨ ОРУУЛАЛТ (сая.төг)



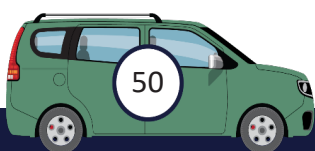
## СУМЫН ТӨСӨВ



## СУМЫН ОНХС-ГИЙН ЭХ ҮҮСВЭР (сая.төг)



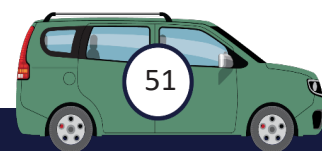
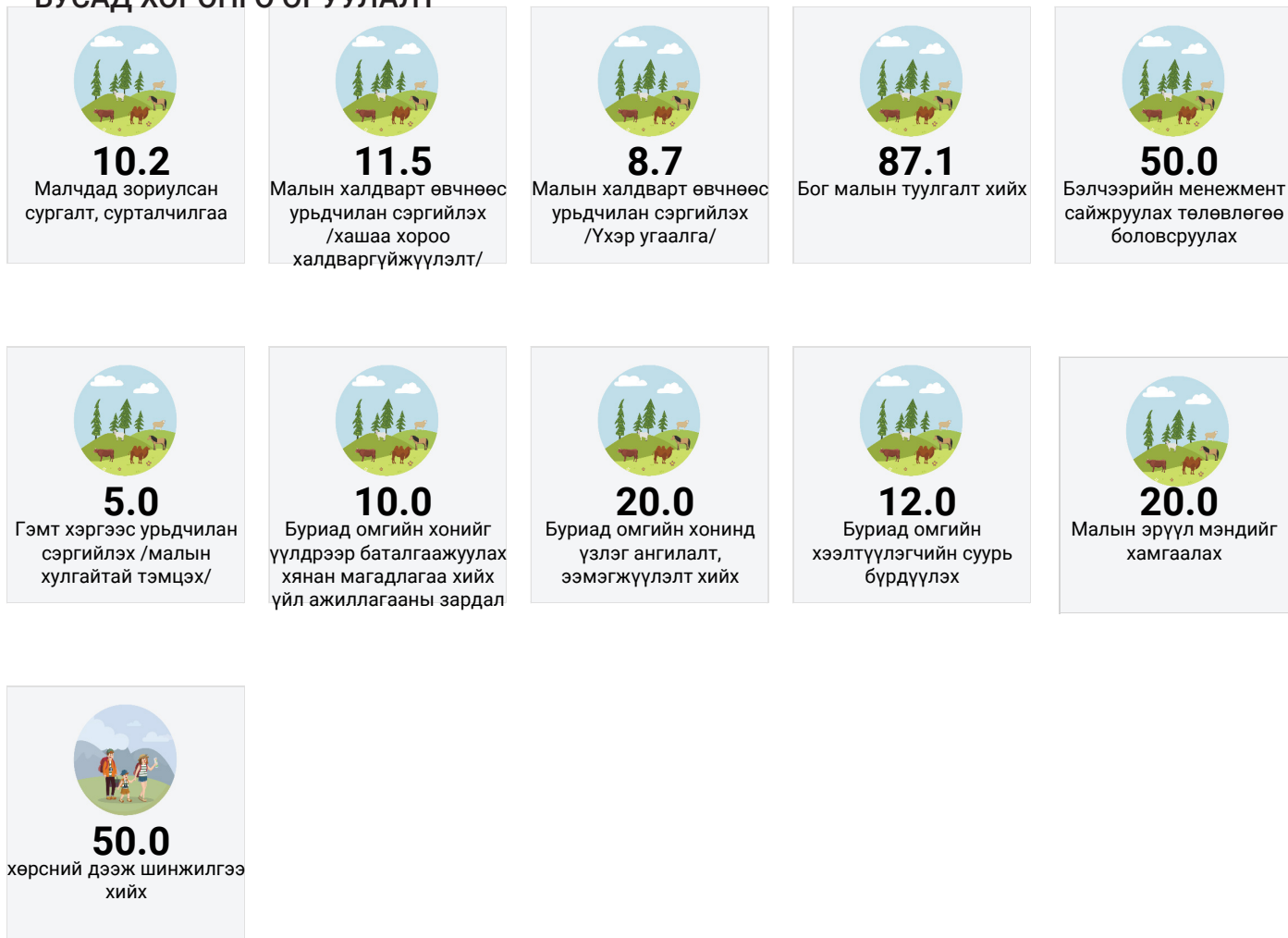
## СУМЫН ОНХС



СУМЫН ОНХС-ГИЙН ЭХ ҮҮСВЭР (сая.төг)



БУСАД ХӨРӨНГӨ ОРУУЛАЛТ




**МАТАД СУМ**

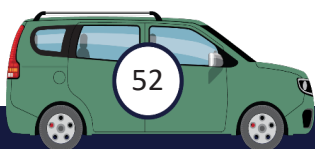
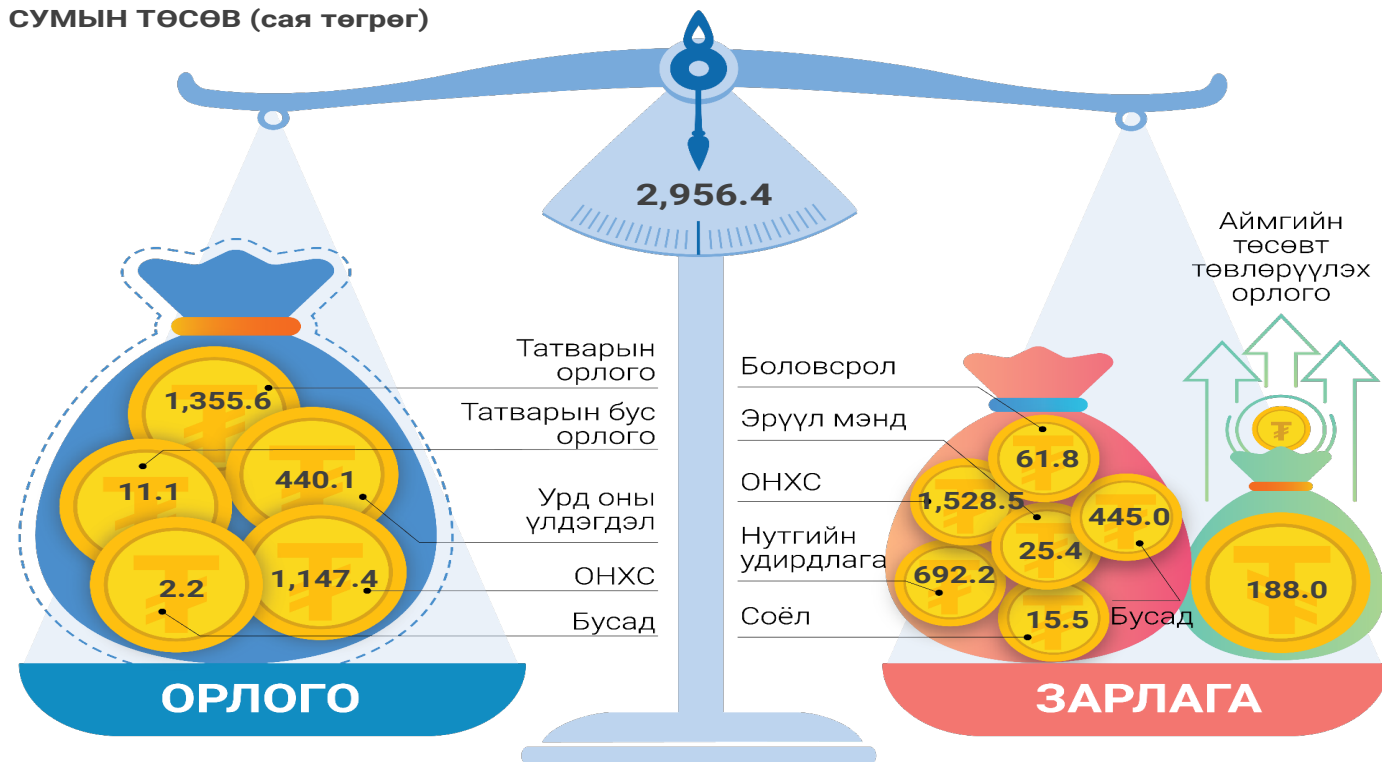


Халхын Сэцэн Хан аймгийн Үйзэн вангийн хошуу нь анх Манжийн Энх-Амгалангийн 5 дугаар онд буюу 1666 онд байгуулагджээ. Тус хошууны анхны засаг ноён Дорждашаас хамгийн сүүлийн ноён Гомбосүрэн хүртэл 9 ноён үе залгамжлан суусан байна. Гомбосүрэн үйзэн засаг хошууны бэйс, засаг төрийн Жун ван, Ардын засгийн үед нэрээ өөрчлөн Нанзаддорж болж, олноо өргөгдсөний (Монгол улсын) 14 дүгээр онд буюу 1924 оны 9 дүгээр сард хошууны ардын төлөөлөгчдийн хурлаар феодалын засгийг өөрчлөн ардын засгийн шинэ хуулийн дагуу Матад хан уулын хошууг анхлан байгуулах үед Үйзэн бэйс тушаалаасаа бууж Матад сум байгуулагдсан юм. Сумын төв Зүүнбулаг нь аймгийн төвөөс 150 км зайтай. БНХАУ-тай зүүн өмнөд хэсгээрээ, өмнөд ба баруун хэсгээрээ Сүхбаатар аймгийн Эрдэнэцагаан, Сүхбаатар сумдтай, бусад талаараа Булган, Баянтүмэн, Халхгол сумтай хиллэдэг. Зүүн, баруун Матад, Мэнэн, Бадам-Ишийн өргөн уудам тал, Хөх дэрсийн говь, Баруун давс, Тосон Их бага шаварт зэрэг нуур цөөрөмтэй. Газрын тос, уран, нүүрс, жонш, шохой, өнгийн зос зэрэг ашигт малтмалтай.


**22.831 км2 газар нутагтай.**



**СУМЫН ТӨСӨВ (сая төгрөг)**



НИЙТ ХӨРӨНГӨ ОРУУЛАЛТ (сая.төг)



АЙМГИЙН ТӨСӨВ




**9.0**  
"Бэлчээрийн усан хангамжийг нэмэгдүүлэх зорилгоор инженерийн хийцтэй худаг гаргах, сэргээн засварлах"



**198.0**  
Хүүхдийн шинэ цэцэрлэг барих барилгын материал (Матад, Мэнэн баг)

АЙМГИЙН ОНХС



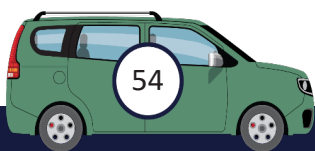
**50.0**  
Соёлын төвд "Хүүхэд, залуучуудын хөгжлийг дэмжих" танхимд тоног төхөөрөмж

СУМЫН ТӨСӨВ

 <p><b>20.0</b> Сумын цагдаагийн кабоны барилгын их засвар</p>	 <p><b>20.0</b> Цэцэрлэгт хүрээлэнгийн засвар / ЗДТГ-ын баруун талын талбайд /</p>	 <p><b>5.0</b> Эрдэнэбадрах багийн дээврийн засвар</p>	 <p><b>40.0</b> Засаг даргын Тамгын Газрын гадна дотно засвар</p>	 <p><b>4.0</b> Түмэн хаан багийн нам даралтын тогоо суурилуулах</p>
 <p><b>5.0</b> Ундны усны ашиглалтын зардал 4 худаг</p>	 <p><b>4.0</b> Засаг даргын Тамгын Газрын хяналтын камер</p>	 <p><b>18.0</b> Сумын төвийн камержуулалт</p>	 <p><b>8.0</b> Хүндэтгэлийн асар худалдан авах 2 ширхэг</p>	 <p><b>20.0</b> Иргэний танхимын тоног төхөөрөмж</p>
 <p><b>5.1</b> Цэцэрлэгийн хүүхдийн тоглоомын талбайн тохижилт</p>	 <p><b>7.9</b> ЕБСургуулийн коридорын тохижилт</p>	 <p><b>12.2</b> Нярайн хүүхдийн яаралтай тусламжийн тоног төхөөрөмж</p>	 <p><b>10.5</b> Залуус талбайн тохижилт</p>	 <p><b>9.0</b> Соёлын төвийн гадна талын гэрэлтүүлэг</p>



СУМЫН ТӨСӨВ



СУМЫН ОНХС-ГИЙН ЭХ ҮҮСВЭР (сая.төг)



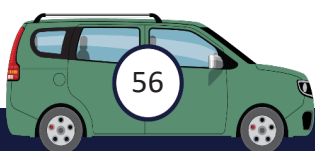
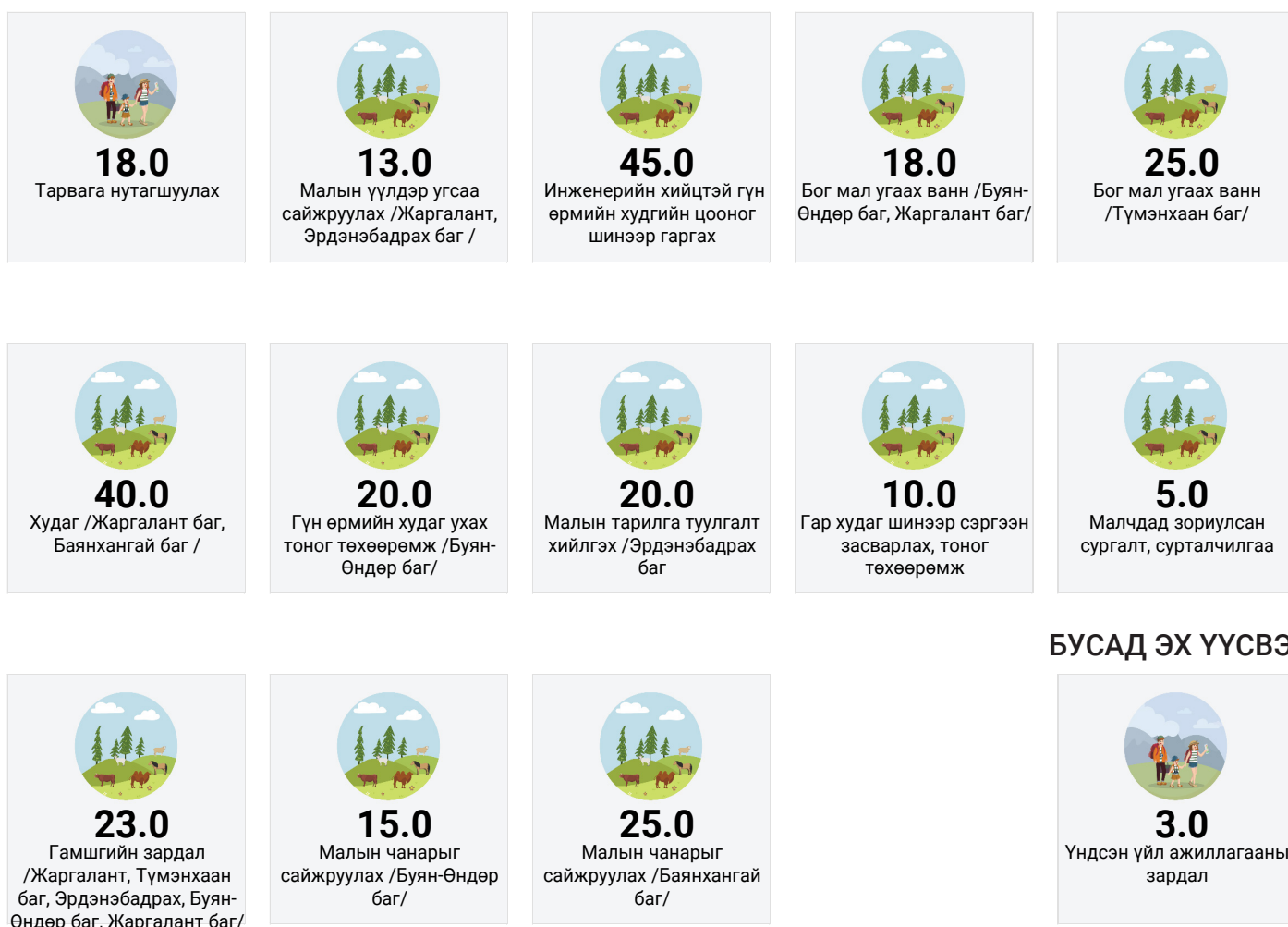
СУМЫН ОНХС



## СУМЫН ОНХС-ГИЙН ЭХ ҮҮСВЭР (сая.төг)



### СУМЫН ОНХС






**СЭРГЭЛЭН СУМ**




1931 онд Очирбаярмөнх, Зэндмэн сумдын хэсэг хүмүүсийн санаачилгаар Дунгийн Уртын Ширхэн хашаат гэдэг газар анх байгуулагдсан Хөгнө сум (дарга нь Ч.Аюурзана), 1946 онд Хунт сумын нутагт байгуулагдсан Хэрлэнбаяр сум (дарга нь А.Амгалан) хоёрыг татан буулгаж нэгтгэн АИХ-ын тэргүүлэгчдийн 1961 оны 1-р сарын 1-ний өдрийн зарлигаар Сэргэлэн сумыг байгуулжээ. Ийнхүү халх, үзэмчин, дөрвөд ястнаас бүрдсэн Сэргэлэн сум, Сэргэлэн хараат уулын энгэрт, Галын голын хойт дэнжид зэлүүд газар төвлөрч, хоёр сумын нэгдлүүдийг нэгтгэн “Дөчин жил” хэмээн нэрлэжээ. Сумын төв Сэргэлэн суурин аймгийн төвөөс 70 км, улсын нийслэл Улаанбаатараас 668 км зайнд байна.

**4.169 км<sup>2</sup> газар нутагтай.**



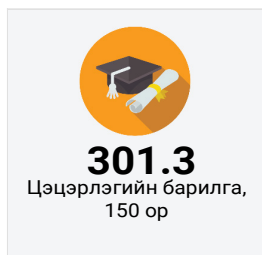
**СУМЫН ТӨСӨВ (сая төгрөг)**



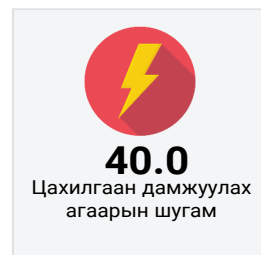

## НИЙТ ХӨРӨНГӨ ОРУУЛАЛТ (сая.төг)



### УЛСЫН ТӨСӨВ



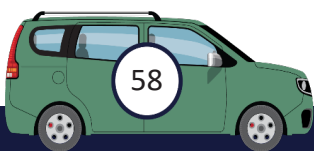



### АЙМГИЙН ТӨСӨВ



### АЙМГИЙН ОНХС

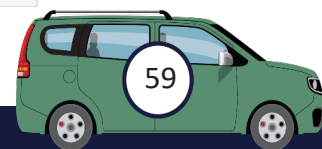


### СУМЫН ТӨСӨВ



СУМЫН ТӨСӨВ

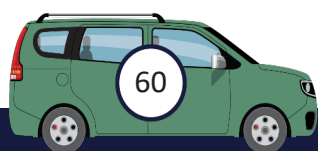
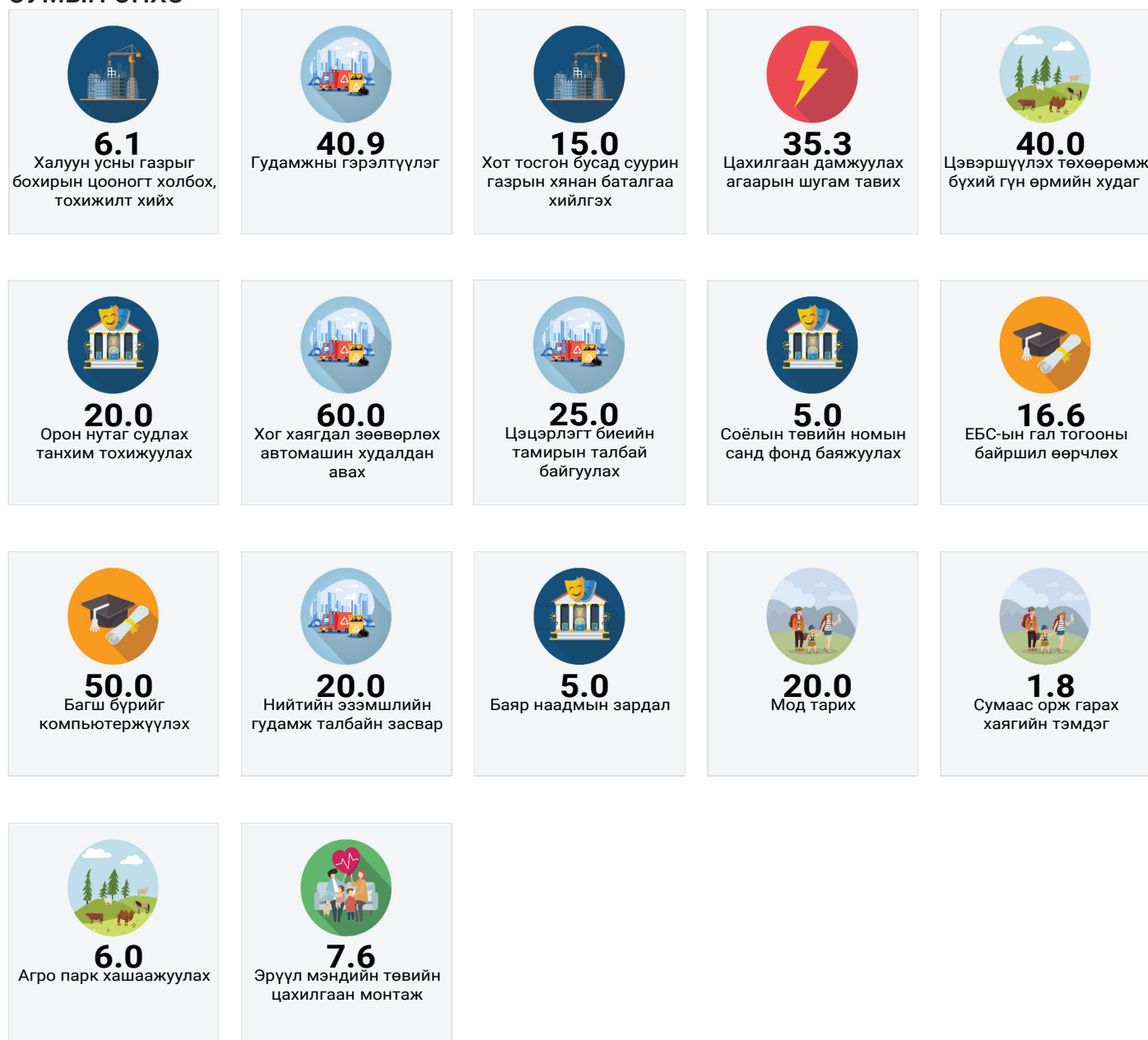
 <p><b>2.0</b> "Нэг голын хүүхдүүд" төслийн үйл ажиллагаанд дэмжлэг</p>	 <p><b>2.0</b> Тэрбум мод хөтөлбөрийн хүрээнд мод усалгааны зардал</p>	 <p><b>2.5</b> "Ахмадын ачлал хөтөлбөрийг хэрэгжүүлэхэд дэмжлэг</p>	 <p><b>1.0</b> "Эмэгтэйчүүдийн хөгжил" хөтөлбөрийг хэрэгжүүлэхэд дэмжлэг</p>	 <p><b>1.0</b> Хөгжлийн бэрхшээлтэй иргэдэд чиглэсэн төсөл хөтөлбөрүүдэд дэмжлэг</p>
 <p><b>3.0</b> "Малчдын зөвлөгөөн" зохион байгуулах, оролцоход дэмжлэг</p>	 <p><b>0.5</b> "Эх үрсийн элбэрэл" үйл ажиллагаанд дэмжлэг</p>	 <p><b>0.5</b> "Хөдөлмөрийн аюулгүй байдал эрүүл ахуйн дэд хөтөлбөр"-ийг хэрэгжүүлэхэд дэмжлэг</p>	 <p><b>0.5</b> "Хэрэглэгчдийн эрх ашгийг хамгаалах" зөвлөлийн үйл ажиллагаанд дэмжлэг</p>	 <p><b>3.0</b> "Залуучуудын хөгжлийг дэмжих үндэсний хөтөлбөр"-ийг хэрэгжүүлэхэд дэмжлэг</p>
 <p><b>2.0</b> Эрүүл мэндийн салбарын төсөл хөтөлбөрүүдийг хэрэгжүүлэхэд дэмжлэг</p>	 <p><b>1.0</b> Сумын 80 ба түүнээс дээш настай ахмадуудад хүндэтгэл үзүүлэх</p>	 <p><b>1.0</b> Хамтарсан багийн үйл ажиллагаанд дэмжлэг</p>	 <p><b>2.5</b> "Сэргэлэн сум" нэвтэрхий толь судалгааны ажилд дэмжлэг</p>	 <p><b>3.0</b> Сар шинэ угтах үйл ажиллагаа зохион байгуулах</p>
 <p><b>2.0</b> Багшийн хөгжлийг дэмжих "Эрдэм" хөтөлбөрийн хүрээнд дэмжлэг</p>	 <p><b>2.0</b> Дорнод аймгийн хүүхдийн хөгжил, хүмүүжлийг дэмжих "Хүн болох багаасаа" хөтөлбөрийн дэмжлэг</p>	 <p><b>1.0</b> Соёлын биет бус өв тээгчдийг сурталчлан таниулах</p>	 <p><b>3.0</b> Сумын аварга шалгаруулах спортын тэмцээн уралдааны зардал</p>	 <p><b>2.0</b> Үндэсний спортыг хөгжүүлэхэд дэмжлэг</p>
 <p><b>0.5</b> "Дорнод марафон" нийтийн гүйлт зохион байгуулахад дэмжлэг</p>	 <p><b>3.0</b> Хүүхдийн дугуйлан секцүүдийн үйл ажиллагаанд дэмжлэг</p>	 <p><b>2.0</b> Соёлын өвийг түгээн дэлгэрүүлэх "Нүүдэлчин Монгол" наадам, "Соёл урлагын "Талын Монгол" наадмуудад оролцох зардал</p>	 <p><b>2.5</b> Мал тооллогын зардал</p>	 <p><b>0.7</b> Фотомониторинг хийх</p>
 <p><b>1.5</b> Орон нутгийн "Сор" /брэнд/ бүтээгдэхүүнийг сурталчлах зорилгоор</p>	 <p><b>3.0</b> Гамшиг, гэмт хэргээс урьдчилан сэргийлэх зорилгоор цагдаагийн</p>	 <p><b>3.0</b> Гамшгаас хамгаалах, ой хээрийн түймрийн үед ашиглах дрон болон</p>	 <p><b>10.0</b> Хүүхдийн цэцэрлэгийн анги бүлгүүдийн зөөлөн эдлэлийг шинэчлэх</p>	



## СУМЫН ОНХС-ГИЙН ЭХ ҮҮСВЭР (сая.төг)



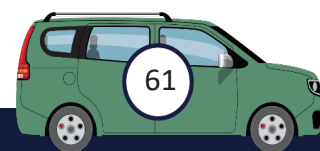
### СУМЫН ОНХС



СУМЫН ОНХС-ГИЙН ЭХ ҮҮСВЭР (сая.төг)



БУСАД ХӨРӨНГӨ ОРУУЛАЛТ




**ХАЛХГОЛ СУМ**

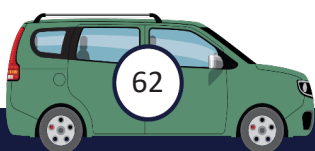



Одоогийн Халхгол сум нь 1689 онд Сөнөдийн нутаг Ар элстэйд болсон Халхын ноёдын чуулганаар Сэцэн хан аймгийн зүүн гарын дунд хошуу болон Илдэн Вангийн хошуу анх байгуулагдсанаар үүсчээ. Энэ хошууг Н.Пунцаг, П.Чойжав, Ч.Дэмчиг, Д.Цэвээндорж, Ц.Санзайдорж, С.Бат-Очир, Б.Тогтохтөр, Т.Маньбазар, М.Доржпалам нар 1689-1922 он хүртэл угсаа залгамжлан захирч байсан ба 1922-1924 онуудад Д.Жамъянчойжилсүрэн түр захирч байгаад 1924 онд уг хошууг Хан хэнтий уулын аймгийн Халхголын хошуу болгон өөрчилж Буйр нуур, Эрдэнэ мандал, Түмэн-Өлзийт, Халхгол, Цагаан уул, Хунт, Ташгай зэрэг 6 сумтайгаар байгуулжээ. Хошууны өмнөд хэсэгт байсан Хан Чандмань уулын хошуу, Халхголын зүүн өмнө байсан буриад хошууг 1929 онд татан буулгаж Баян-Өлзийт, Сүмбэр могойт, Халх Нөмрөг сумдыг Буйр суманд нийлүүлэн нийт 7 сумтай болгожээ. 1931 онд Дорнод аймаг байгуулагдахад Халхголын хошууг татан буулгаж Буйр нуур, Хунт гэсэн хоёр сум болгосон ба 1954 онд хоёр сумыг нэгтгэн Халхгол сум болгожээ. Одоогийн Халхгол сум нь 1994 онд Халхгол, Сүмбэр сум нэгдсэнээр Илдэн Вангийн хошууны 325 жилийн түүхийг өгүүлнэ. Халхгол сум нь баруун талаараа Матад сум, зүүн болон хойд талаараа БНХАУ-ын ӨМӨЗО-ны Хөлөнбуйр, Хянган аймгуудтай хиллэдэг. Сумын төв нь аймгийн төвөөс 356 км, нийслэл Улаанбаатар хотоос 1000 гаруй км. Монголын ардын арми, Оросын улаан армитай хамтран Квантуны армийг бут нэргэсэн 1939 оны байлдаанаас эхлээд энэ сум үзэж туулсан түүх арвинтай. Буйр нуур энэ багийн нутаг дэвсгэрт харъяалагдах бөгөөд Хятадтай хиллэдэг цорын ганц усан хил гэдгээрээ онцлог юм.

**28.093 км<sup>2</sup> газар нутагтай.**




**СУМЫН ТӨСӨВ (сая төгрөг)**



## НИЙТ ХӨРӨНГӨ ОРУУЛАЛТ (сая.төг)



## АЙМГИЙН ТӨСӨВ



## СУМЫН ТӨСӨВ



СУМЫН ТӨСӨВ

 <p><b>14.0</b> Буйр нуурын хог цэвэрлэгээ</p>	 <p><b>1.0</b> "Хөдөлмөрийн аюулгүй байдал эрүүл ахуйн дэд хөтөлбөр" үргэлжлүүлэн хэрэгжүүлнэ.</p>	 <p><b>1.0</b> Нэг өрх-Нэг ажлын байр хөтөлбөр хэрэгжүүлнэ.</p>	 <p><b>2.0</b> "Хөгжлийн бэрхшээлтэй иргэдийн хөгжил хамгаалал" хөтөлбөрийг хэрэгжүүлнэ.</p>	 <p><b>3.0</b> Ахмадын байгууллагын үйл ажиллагаанд дэмжлэг үзүүлнэ.</p>
 <p><b>3.0</b> Эмэгтэйчүүдийн хөгжил, оролцоо, манлайллыг хөгжүүлэх зорилгоор "Эмэгтэйчүүдийн хөгжлийн хөтөлбөр"-ийг хэрэгжүүлнэ.</p>	 <p><b>7.0</b> Аймгийн "Залуучуудын хөгжлийг дэмжих хөтөлбөрийг үргэлжлүүлнэ.</p>	 <p><b>1.0</b> "Бэлчээр, хадлан тэжээлийн талаар баримтлах бодлого"-ын хэрэгжилтийг хангаж ажиллана.</p>	 <p><b>1.0</b> Төмс хүнсний ногоо тариалалтыг дэмжих, хөнгөлөлттэй үрээр хангах ажлыг зохион байгуулна.</p>	 <p><b>9.0</b> Аймаг сумын тахилгат уул, овоо, тахих үйл ажиллагааг зохион байгуулж өв уламжлал суртчилсан аялалжуулчдын тоог нэмэгдүүлнэ.</p>
 <p><b>3.0</b> "Багийн хөгжлийг дэмжих хөтөлбөр-2"-ийг үргэлжлүүлэн хэрэгжүүлнэ.</p>	 <p><b>9.0</b> "Төрийн албан хаагчийн сургалт, хөгжил, нийгмийн баталгааг дэмжих" хөтөлбөрийг үргэлжлүүлэн хэрэгжүүлнэ.</p>	 <p><b>3.0</b> Архидан согтуурахтай хийх тэмцлийг эрчимжүүлж, нөлөөллийн арга хэмжээг хэрэгжүүлнэ.</p>	 <p><b>1.0</b> Гэр бүлийн хүчирхийлэл, хүүхдийн аюулгүй байдлын эсрэг гэмт хэрэг, зөрчилтэй тэмцэх урьдчилан сэргийлэх арга хэмжээг зохион байгуулна.</p>	 <p><b>3.0</b> Сумын хил хамгаалах туслах хүчний үйл ажиллагаанд дэмжлэг үзүүлнэ.</p>
 <p><b>3.0</b> Цагдаагийн тасгийн үйл ажиллагаанд шатах тослох материалын дэмжлэг үзүүлнэ.</p>	 <p><b>2.0</b> Малын хулгайтай тэмцэх ажлыг эрчимжүүлнэ.</p>	 <p><b>3.1</b> Сумын хэмжээнд хүүхэд залуучуудад эх оронч үзлийг төлөвшүүлэх, батлан хамгаалах салбарын талаарх хууль тогтоомжийг сурталчлан таниулах ажлыг зохион байгуулах</p>	 <p><b>1.5</b> Хугацаат цэрэг татлагыг зохион байгуулж, цэргийн жинхэнэ алба хаасан болон цэргийн жинхэнэ албанд татагдаж байгаа залуучуудыг угтан авах, үдэн гаргах ажлыг зохион байгуулна.</p>	 <p><b>3.0</b> Цагаан сар /Сумын ахмад болон өндөр настанд хүндэтгэл үзүүлэх ажлыг зохион байгуулна/</p>
 <p><b>2.5</b> Сумын жилийн эцсийн мал тооллого зохион байгуулах.</p>	 <p><b>19.0</b> Хот суурин газрын төлөв байдлын чанарын хянан баталгаа</p>	 <p><b>8.4</b> Хог цэвэрлэгээ</p>	 <p><b>1.0</b> Хүүхдийн хөгжил хамгаалал хүүхдийн эрүүл зөв хооллолт дэмжих</p>	



СУМЫН ОНХС-ГИЙН ЭХ ҮҮСВЭР (сая.төг)



СУМЫН ОНХС



## СУМЫН ОНХС-ГИЙН ЭХ ҮҮСВЭР (сая.төг)



## СУМЫН ОНХС

**100.0**  
Ус хангамж, бохир ус, цэвэрлэх байгууламж бий болгох, усны аж ахуйн хөнгөлөлт үйлчилгээ

## БУСАД ЭХ ҮҮСВЭР

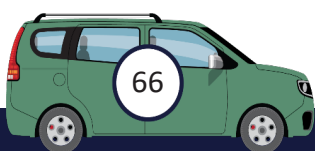
**40.0**  
Буйр нуурын эрэг орчмын жуулчны баазууд, отоглох цэгүүдийн хог хаягдал, хөрс, орчны бохирдлыг бууруулах, цөлжилтөөс сэргийлэх чиглэлээр хэсэгчилсэн төлөвлөгөөг мэргэжлийн байгууллагаар хийлгэх

**112.5**  
Буйр нуурын эрэгт цөлжилтөөс хамгаалах зорилгоор ойн зурвас, хашаа

**120.0**  
"Буйр нуурын эрэг орчмын цөлжилт, элсний нүүдлээс хамгаалах" менежментийн төлөвлөгөөнд тусгагдсан арга хэмжээний зардал

**20.0**  
Идэвхтэн байгаль хамгаалагчдыг ажиллуулж, урамшуулах, сургалт зохион байгуулах (Халхгол сум)

**7.9**  
Байгаль орчин, газрын хөрснөхөн сэргээх зардал



## ХӨЛӨНБУЙР СУМ




Өвөр Монголын Өөртөө Засах орны Хөлөнбуйр аймгаас 89.1 мянган толгой малтай 256 өрхийн 997 хүн ам 1945 онд нүүдэллэн ирж, Чойбалсан хотын Хөлөнбуйр сум нэртэйгээр байгуулагдсан. Мөн 1956 онд тус аймгийн Түмэндэлгэр сумаас 30 гаруй мянган толгой мал бүхий 70 өрхийн 220 хүн ам нэмэгдэн ирж сум өргөжсөнөөр засаг захиргааны 3 нэгжтэй болсон.


Тухайн үеийн нам засгийн бодлого шийдвэрээр тус сумын иргэд нэгдэлжих хөдөлгөөнд хамрагдаж "Шинэ-зам", "Баянцагаан", "Оч", "Баян-Өлзийт" зэрэг нэртэйгээр зохион байгуулагдаж байв. 1992 онд нэгдэл үйл ажиллагаагаа зогсоож, 22.9 сая төгрөгийн хөрөнгийг 836 гишүүддээ хувьчлан өгч, сумаараа хувийн аж ахуйтан болцгоож байв.

Тус сумын засаг захиргааны төв байгууллага нь 1945 онд Ардын Депутатын Хурлын Гүйцэтгэх Захиргаа, 1955 онд "Шинэ-зам" нэгдэл, 1992 оны 10 дугаар сарын 1-нээс Засаг даргын Тамгын газар нэртэйгээр үйл ажиллагаагаа явуулж байна.

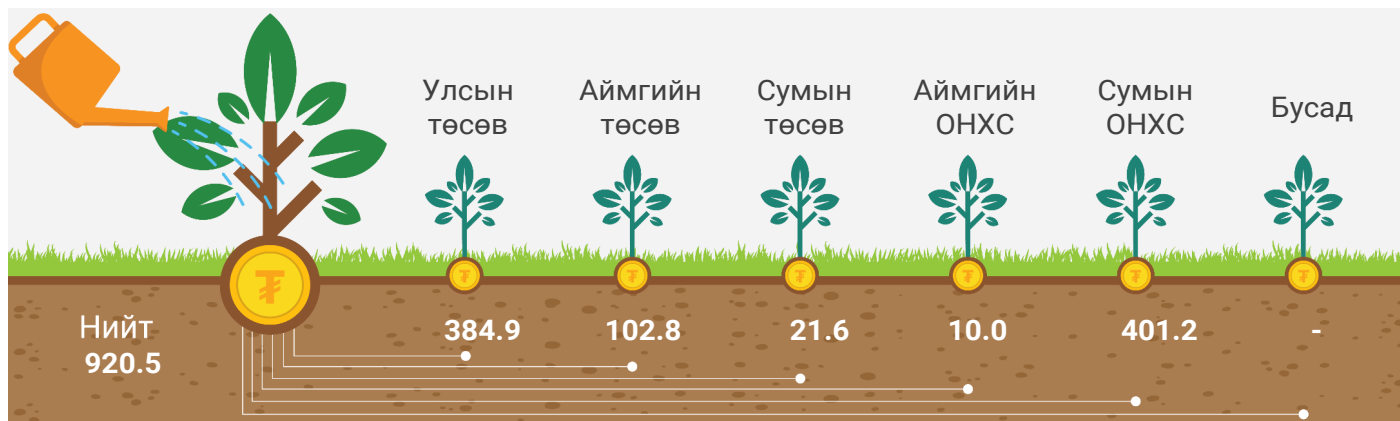
3.773 км<sup>2</sup> газар нутагтай.



СУМЫН ТӨСӨВ (сая төгрөг)



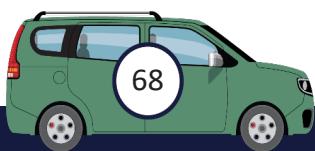
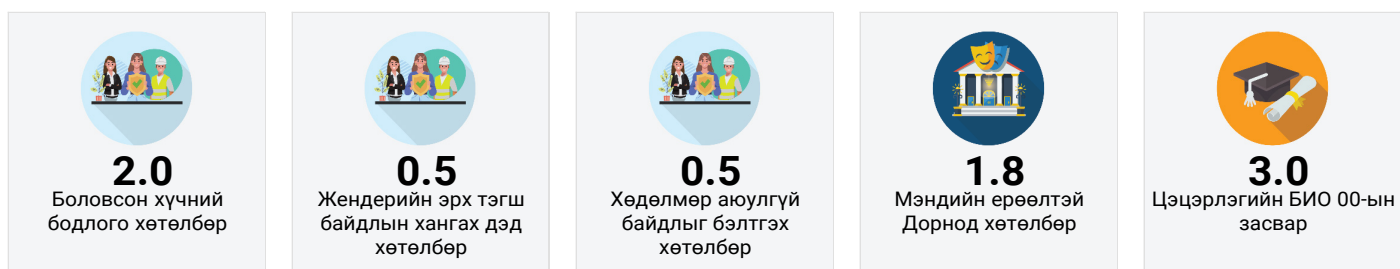
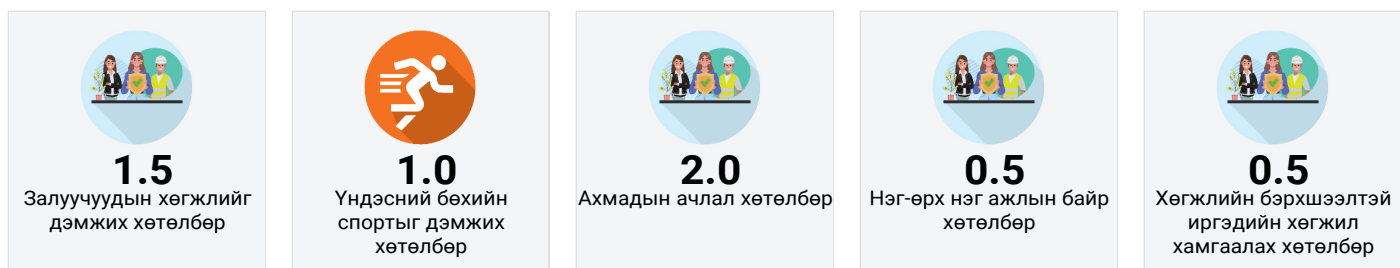
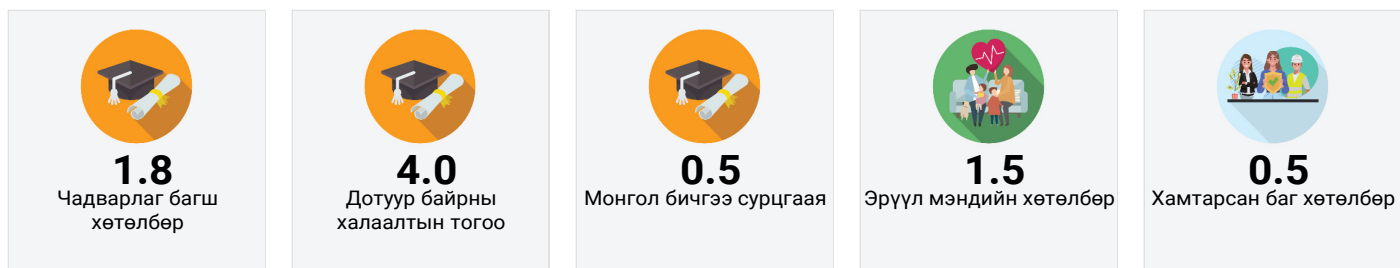
## НИЙТ ХӨРӨНГӨ ОРУУЛАЛТ (сая.төг)



### УЛСЫН ТӨСӨВ АЙМГИЙН ОНХС АЙМГИЙН ТӨСӨВ



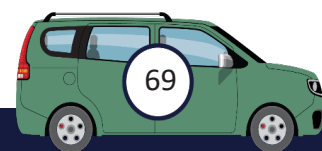
### СУМЫН ТӨСӨВ



СУМЫН ОНХС-ГИЙН ЭХ ҮҮСВЭР (сая.төг)



СУМЫН ОНХС




ЦАГААН-ОВОО СУМ

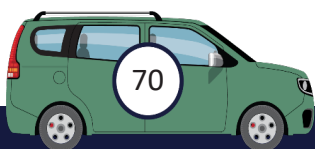
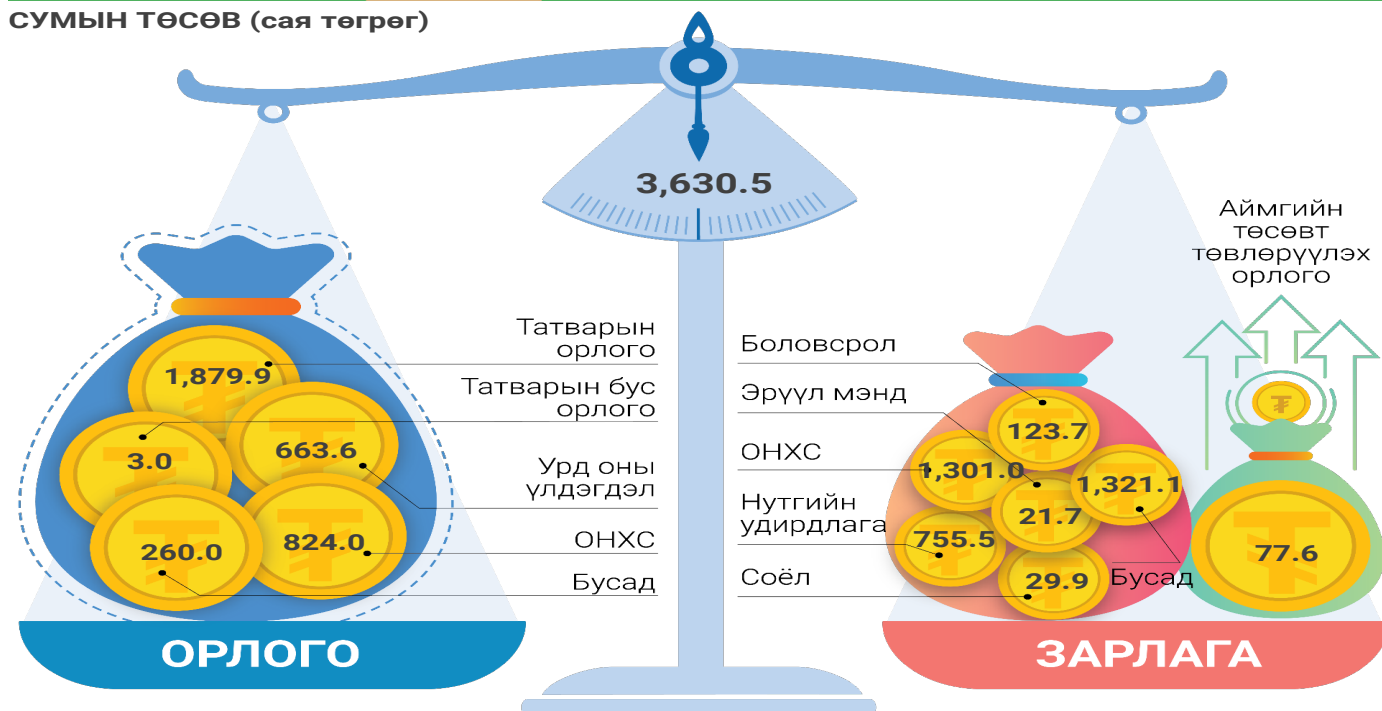


1929 онд Засгийн газрын шийдвэрээр Халх Нөмрөгийн хошуу татан буугдаж Халхголын хошууны хоёр сум болж нэгдсэний дараа энэ хоёр сумынхан 1930 онд нүүдэллэн одоогийн Сэргэлэн сумын нутаг Хөгнийн шилийн өвөрт, Бүдүүний булагт төвлөж Яргайт гэдэг шинэ сум байгуулж Улз голын хошуунд харъяалагджээ. Хошуудыг татан буулгасны дараа сумдыг томсгон зохион байгуулах үед Саруул гүн, Эрдэнэ гүний хошуунд харъяалагдаж байсан хэсэг халхчууд, Тариалан сумын харъяанд байсан Шалз таван толгой, Элст бөөн, Үет цагаанаар нутаглаж байсан буриадууд нийлж Эрвээхэй Галуут сум (дарга нь М.Очир, нарийн бичгийн дарга нь Молор-Эрдэнэ) байгуулсан байна. Энэ сум 1932 онд Шар шувуут (Түмэндэлгэр) уулын зүүн суганд байдаг Хүрэн хөндий гэдэг газар төвлөрч 1935 он хүртэл оршиж байгаад сумын ард олны хүсэлтээр задарч нэг хэсэг нь Түмэндэлгэр сумын нэг баг болон шилжиж хуучин Эрдэнэ гүний хошууны нутаг байсан Дөрөө гэдэг газар нутаглах болсон байна. Нөгөө хэсэг нь 1935 оны 5-р сарын 19-ний өдөр Ардын төлөөлөгчдийн хурал хийж бие даасан сум болох асуудлыг хэлэлцэж санал хүсэлтээ аймгийн яаманд явуулжээ. Энэ хүсэлтийг үндэслэн 1935 оны 5-р сарын 27-ны тогтоолоор сум байгуулахыг зөвшөөрчээ. Сумын нутагт XI зууны Киданы үеийн «Хэрлэн Барс» хотын туурь бий.

6.502 км<sup>2</sup> газар нутагтай.



СУМЫН ТӨСӨВ (сая төгрөг)



НИЙТ ХӨРӨНГӨ ОРУУЛАЛТ (сая.төг)



УЛСЫН ТӨСӨВ

АЙМГИЙН ТӨСӨВ

АЙМГИЙН ОНХС

**166.3**  
Дотуур байрны барилга,  
150 ор

**6.0**  
"Бэлчээрийн усан хангамжийг нэмэгдүүлэх зорилгоор инженерийн хийцтэй худаг гаргах, сэргээн засварлах"

**191.8**  
Ерөнхий боловсролын сургуулийн барилгын засвар

**100.0**  
"Мянган зоорь" төслийн хүрээнд шинэ зоорь

СУМЫН ТӨСӨВ

**64.0**  
Цэвэр бохир усны шугам /ЭМТ/

**13.0**  
Цэвэр бохир усны шугам /Сургууль, цэцэрлэг/

**56.4**  
Тайзны автомат хөшиг, гэрэлтүүлэг

**28.0**  
Нийтийн ариун цэврийн байгууламж нэмэгдүүлэх

**18.0**  
Баяр наадмын асар майхан

**12.8**  
Архивын нягтруулсан шүүгээ

**6.0**  
Хүүхэд хөгжлийн өрөө

**10.6**  
Цахим тоног төхөөрөмж

**15.8**  
Камер шинэчлэлт /Цэцэрлэг/

**13.9**  
ЗДТГ-ын ажилчдын тоног төхөөрөмж

**757.0**  
ЗДТГ-ын дээвэр төсөвт байгууллагуудын гадна фасад авто зогсоол

**10.0**  
Цэвэр усны байгууламжийн хэвийн үйл ажиллагааг хангах

**10.0**  
Баяр наадмын зардал

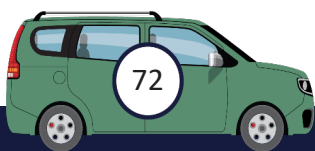
**2.0**  
Цагаан-Овоо сумын хөгжлийн чиг хандлага тодорхойлох нээлттэй форум

**3.0**  
Цагаан сарын үйл ажиллагаа



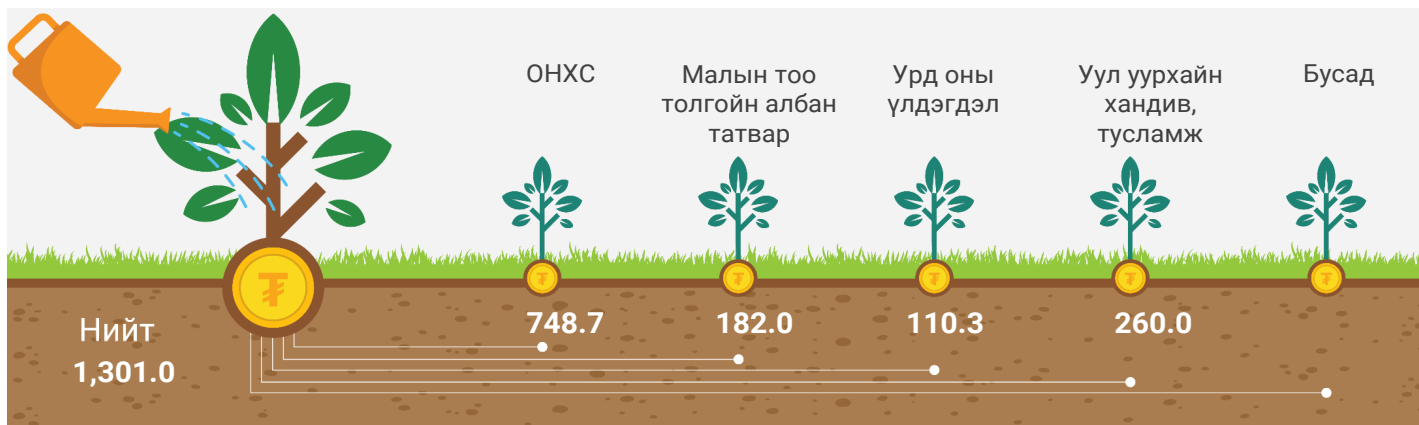
СУМЫН ТӨСӨВ

 <b>1.0</b> ХХҮГ сургалт, өдөрлөгийн арга хэмжээ	 <b>10.0</b> Залуучуудын бага наадам зохион байгуулах	 <b>2.0</b> Татвар төлөгчдийн өдөрлөг	 <b>5.0</b> Оюунлаг, авъяаслаг, спортлог Цагаан-Овоочууд дэд хөтөлбөр	 <b>1.0</b> Олон Улсын эмэгтэйчүүдийн эрхийг хамгаалах үйл ажиллагаа
 <b>2.0</b> Ахмадын баярын үйл ажиллагаа	 <b>2.0</b> Хүүхдэд ээлтэй орон нутаг	 <b>2.0</b> Батлан хамгаалахын зардал	 <b>1.0</b> Хууль эрхзүйн өдөрлөг төрийн албан хаагчдын зөвлөгөөн	 <b>10.0</b> "Төрийн албан хаагчдын нийгмийн баталгаа хангах" хөтөлбөр
 <b>2.0</b> Ахмадын ачлал хөтөлбөр	 <b>4.0</b> Зочид төлөөлөгчид гадаад арга хэмжээний зардал	 <b>7.0</b> Тэрбум мод үндэсний хөдөлгөөний хүрээнд жимсний мод худалдан авах	 <b>1.5</b> Өвс тэжээлийн агуулах, саравч камержуулах	 <b>15.0</b> Баянгол адгийн гарам
 <b>13.2</b> Сургалт зөвөлгөөн хяналт шалгалт	 <b>30.0</b> Малын үүлдэр угсаа сайжруулах /хар ямаа/	 <b>5.0</b> Малын үүлдэр угсаа сайжруулах /буриад омгийн хонь/	 <b>15.0</b> Малын үүлдэр угсаа сайжруулах /шилмэл малын үзэсгэлэн худалдаа/	 <b>15.0</b> Малын ашиг шим дээшлүүлэх
 <b>20.0</b> Угааврын ванн	 <b>45.0</b> Трактор	 <b>6.0</b> Инженерийн хийцтэй худаг	 <b>5.8</b> Бэлчээрийн хортон мэрэгчтэй тэмцэх	 <b>12.0</b> Хээлтүүлэгч малын хашаа





СУМЫН ОНХС-ГИЙН ЭХ ҮҮСВЭР (сая.төг)



СУМЫН ОНХС




## ЧОЙБАЛСАН СУМ

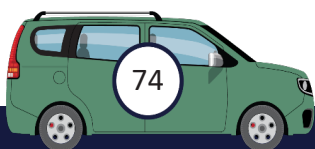



БНМАУ-ын Бага Хурлын Тэргүүлэгчдийн тогтоолоор 1931 онд хуучин хошуудыг татан буулгаж нэгтгэх, шинэ аймаг, сум, баг байгуулах ажил явагдах үед Очирсүмбэр, Дэлгэрмөнх, Баянталбай сумдыг нийлүүлж нэг сум болгон Давст сум гэж нэрлэжээ. Энэ сум нь 10 гаруй багтай нэлээд том сум болсон байна. 1935 онд Давст сумын төлөөлөгчдийн хурал хуралдаж, хурал дээр олон төлөөлөгчдөөс сумын нэр нь зохимжгүй байна, олонд алдаршсан хуучин гурван сумын ард олонд тааламжтай гурван газрын нэрээс адил тэгш оруулж сумаа нэрлэх нь зүйтэй гэж санал гаргасныг үндэслэн хурлаас сумын нэрийг хуучин Очирсүмбэр сумын нэрээс "Очир", Баянталбай сумын нэрээс "Баян", Дэлгэрмөнх сумын нэрээс "Мөнх" гэдэг нэрийг авч "Очирбаянмөнх" сум гэж нэрлэн 15 багтайгаар зохион байгуулжээ. 1944 онд УБХ-ын тэргүүлэгчдийн тогтоолоор Очирбаянмөнх сумын нэрийг өөрчилж БНМАУ-ын хошой баатар, маршил Чойбалсангийн нэрээр нэрлэсэн байна. Сумын төв нь аймгийн төвөөс хойш 55 км зайд оршино. Дорнод Монголын төмөр замын Хэрлэнгол өртөө тус сумын төвд байдаг.

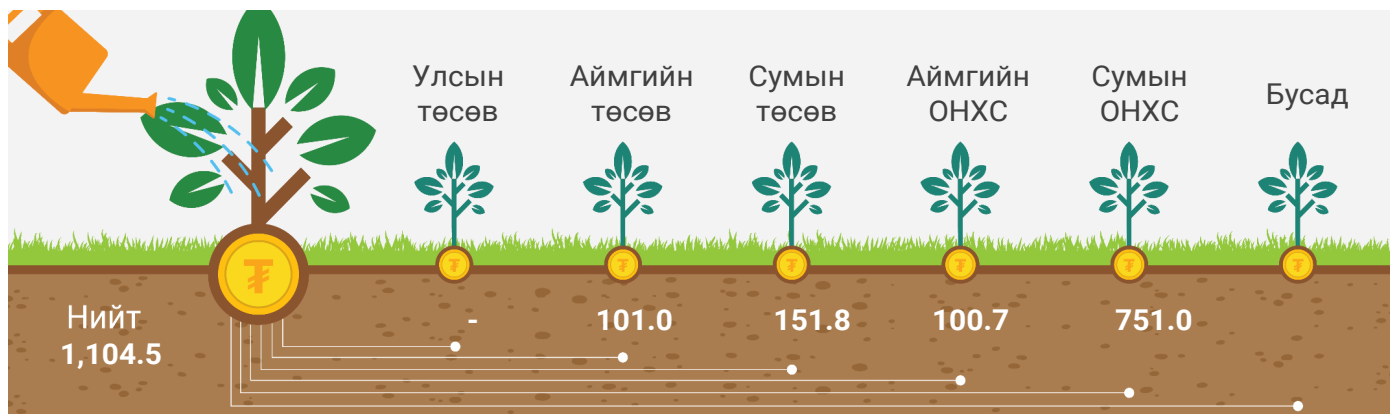
10.152 км<sup>2</sup> газар нутагтай.



### СУМЫН ТӨСӨВ (сая төгрөг)



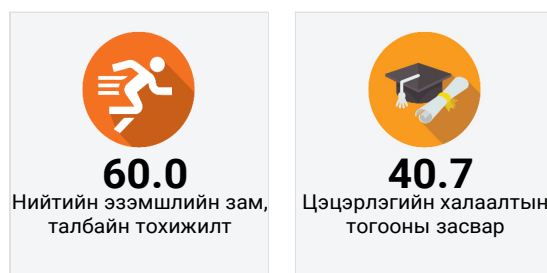
## НИЙТ ХӨРӨНГӨ ОРУУЛАЛТ (сая.төг)



### АЙМГИЙН ТӨСӨВ



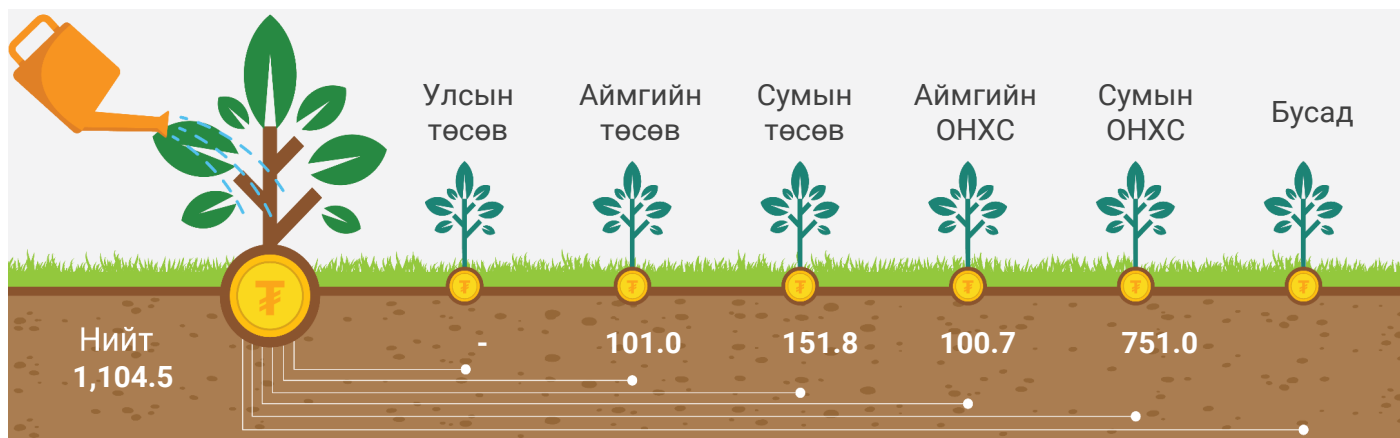
### АЙМГИЙН ОНХС




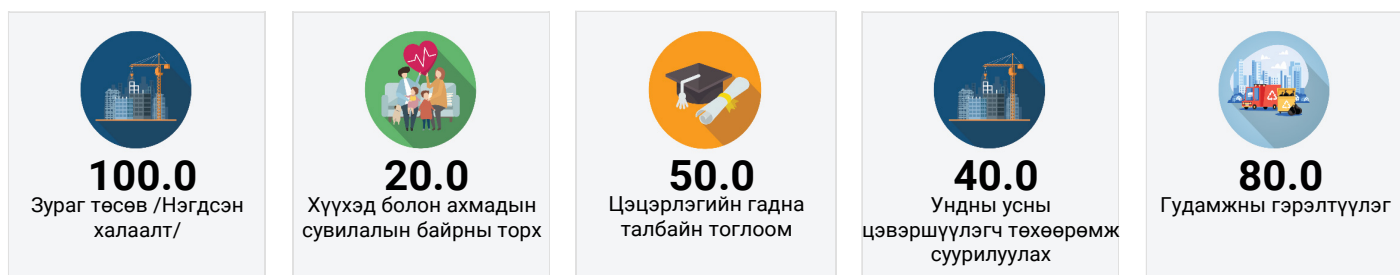
### СУМЫН ТӨСӨВ



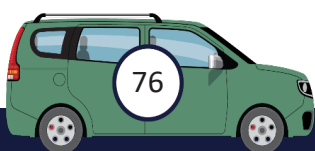

## СУМЫН ОНХС-ГИЙН ЭХ ҮҮСВЭР (сая.төг)



### СУМЫН ОНХС



### БУСАД ХӨРӨНГӨ ОРУУЛАЛТ




**ЧУЛУУНХОРООТ СУМ**




БНМАУ-ын Сайд нарын Зөвлөлийн 1956 оны 4 дүгээр сарын 27-ны өдрийн 197 дугаар тогтоолд: "...Чойбалсан аймгийн Дашбалбар сумын нутагт мал үржүүлэх ажил голлон эрхэлсэн Чулуунхороот гэдэг нэртэй сангийн аж ахуйг 1956 онд байгуулсугай" гэж зааснаар Дашбалбар сумын 4-р багийн Чулуунхороотын уурхайг татан буугдахад байшин барилгыг нь түшиглүүлэн САА-г байгуулсан байна. Чулуунхороотын САА хэмээн байгуулагдсан бөгөөд 1959 онд засаг захиргааны зохион байгуулалтаар сумыг шинээр байгуулж Чулуунхороот гэж нэрлэн, САА-г Эрээнцав гэж нэрлэхээр тогтжээ. Шинээр байгуулагдсан сумын даргаар Б.Аюур, нарийн бичгийн даргаар Б.Цэрэнпүрэв нар сонгогджээ. САА-н үйлдвэрлэлийн хүрээг өргөжүүлж үр тариа, мал аж ахуйг хослуулан эрхлүүлэх зорилгоор Сайд нарын Зөвлөлийн 1961 оны 2-р сарын 15-ны өдрийн 61-р тогтоолоор сумын төвийг Эрээнцавын нутагт нүүлгэжээ. 1970-аад онд ЗХУ-ын хүч хөрөнгөөр сум, САА-н төвийг орчин үеийн барилгаар тохижуулсан юм. Сумын төв Эрээнцав нь Оросын Холбооны Улсын хилд ойрхон оршино.

**6.539 км2 газар нутагтай**



**СУМЫН ТӨСӨВ (сая төгрөг)**



## НИЙТ ХӨРӨНГӨ ОРУУЛАЛТ (сая.төг)



### УЛСЫН ТӨСӨВ

**872.3**  
Эрэнцавын шалган нэвтрүүлэх заставын өргөтгөл, хилийн отряд шинээр байгуулах

**440.7**  
Улз голын төмөр бетон гүүр /Дорнод, Чулуунхороот сум/

### СУМЫН ТӨСӨВ

**22.0**  
Төрийн байгууллага, олон нийтийн хамтын ажиллагааг сайжруулах, сурталчилах төрийн албан хаагчдын ажиллах, суралцах нөхцөл бололцоог дэмжих дэд хөтөлбөрийн хэрэгжилт

**7.0**  
Төрийн албан хаагчдын ажиллах нөхцөл бололцоог сайжруулахад тоног төхөөрөмж худалдан авах

### АЙМГИЙН ОНХС

**42.1**  
Ерөнхий боловсролын сургуулийн барилгын цонх шинэчлэх

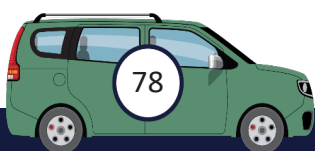
### АЙМГИЙН ТӨСӨВ

**327.0**  
Сумдад нэн хэрэгцээтэй мэргэжлээр ажиллаж буй албан хаагчдад зориулсан орон сууцны барилга

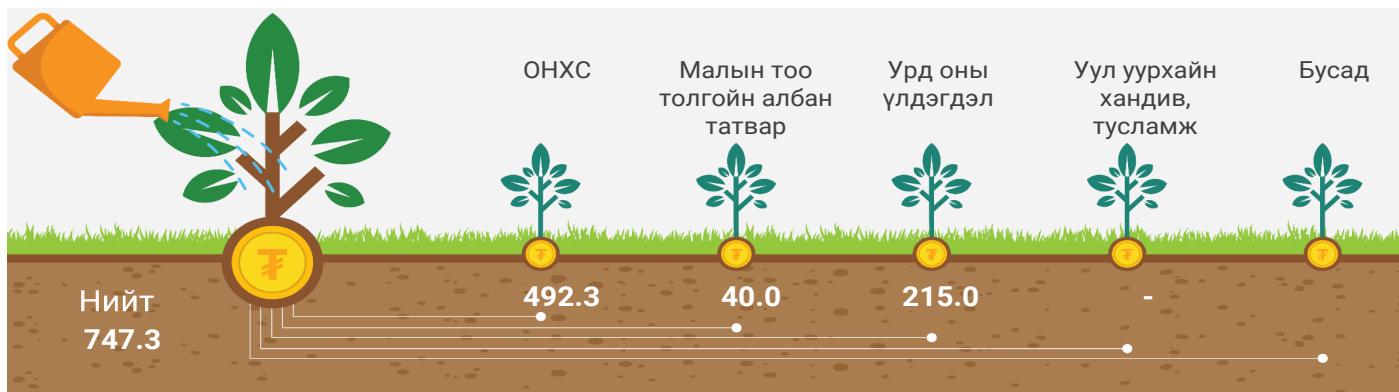
**6.6**  
"Бэлчээрийн усан хангамжийг нэмэгдүүлэх зорилгоор инженерийн хийцтэй худаг гаргах, сэргээн засварлах"

**27.0**  
Онцгой байдлын үед хэрэглэх хадлан, өвс тэжээлийн агуулах 2 суманд барих

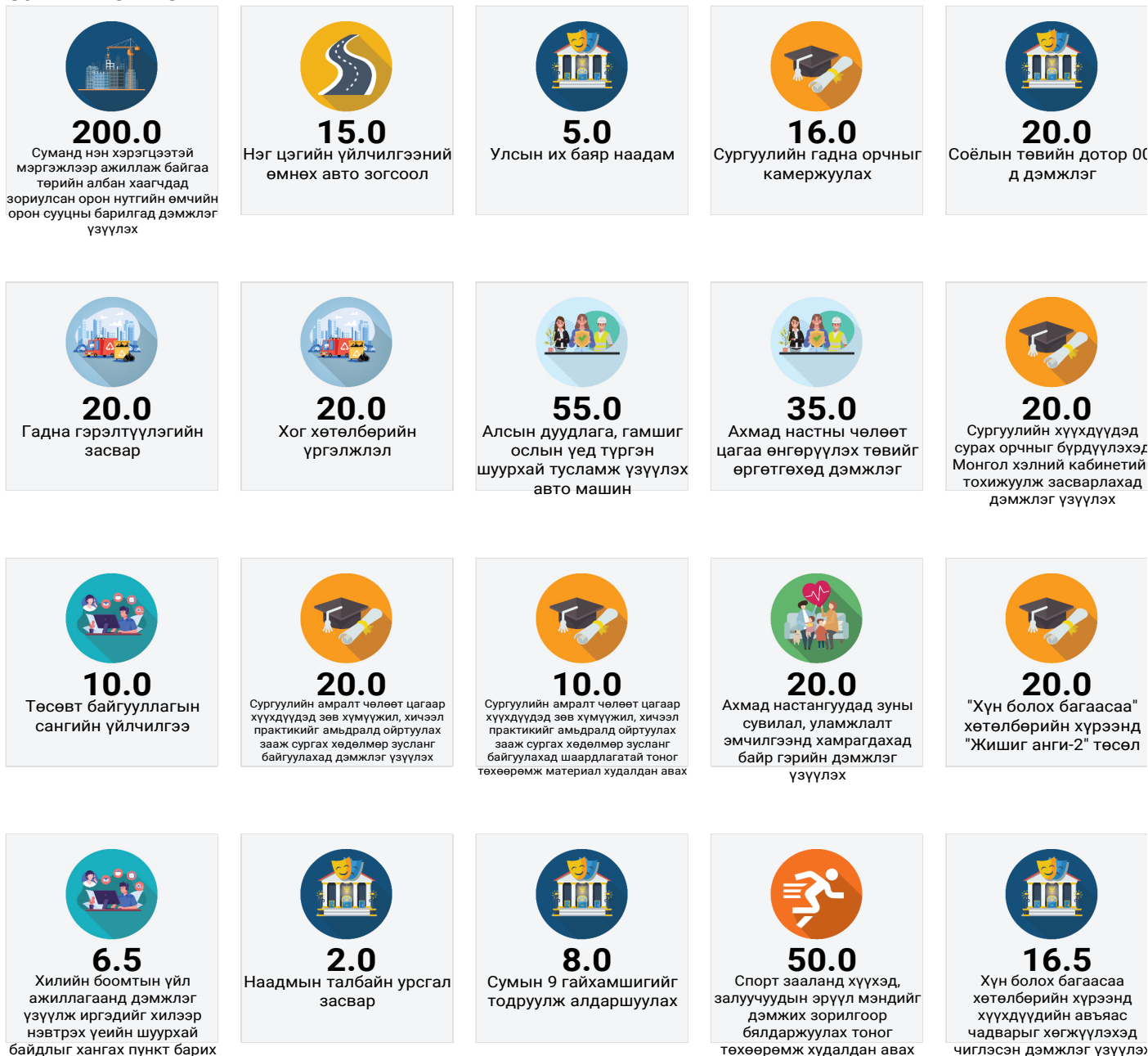
**20.0**  
Соёлын төвийн ариун цэврийн байгууламж



СУМЫН ОНХС-ГИЙН ЭХ ҮҮСВЭР (сая.төг)



СУМЫН ОНХС



## СУМЫН ОНХС




**70.0**

Жаргалан хороолол руу дэд бүтэц татах 2023-2024 он



**27.0**

Онцгой байдлын үед ашиглах хадлан, өвс тэжээлийн агуулах барих.



**6.5**

Гамшгаас хамгаалах авто пургоны тоноглол, бэхэлгээ хийх.




**5.6**

орон нутгийн өмчийн нийтийн эзэмшлийн талбайн тохижилтод дэмжлэг үзүүлэх.



**6.0**

Бэлчээрийн усан хангамжийг нэмэгдүүлэх зорилгоор инженерийн хийцтэй 2 худаг гаргахад дэмжлэг үзүүлэх.



**5.2**

Гамшгаас хамгаалах үеийн шаардлагатай тоног төхөөрөмж худалдан авах



**18.0**

Төрийн албан хаагчдын ажиллах нөхцөл бололцоог сайжруулахад, иргэдийг хүлээж авах үйлчилгээний байрны тохижилт



**8.5**

"Малчдын зөвлөгөөн-2023" зохион байгуулах



**6.0**

Мал аж ахуйг эрсдэлээс хамгаалах зорилгоор аймаг, сумын өвс тэжээлийн аюулгүйн нөөц бүрдүүлэх.



**4.5**

Цагаанчулуут багийн цахилгааны эх үүсвэр



**10.0**

Галуут, Цагаанчулуут багуудын хүний хөгжлийн төвийн халаалт



**7.0**

малын гоц халдварт өвчнөөс урьдчилан сэргийлэх



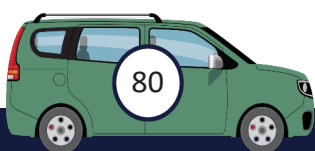
**1.5**

Малчид болон мал бүхий иргэдэд сургалт зохион байгуулна.



**2.5**

Гамшгаас хамгаалах үлээгч аппарат





## НЭР, НЭРШЛИЙН ТАЙЛБАР

### ТӨСВИЙН ОРЛОГО:

Хууль тогтоомжийн дагуу улсын болон орон нутгийн төсөв бүрдүүлэх орлого, төсвийн байгууллагын өөрийн үйл ажиллагааны орлого

### ТӨСВИЙН ЗАРЛАГА:

Төсөв захирагчийн үйл ажиллагаа, хэрэгжүүлэх хөтөлбөр, төсөл, арга хэмжээг санхүүжүүлэхээр батлагдсан төсвөөс хуваарилан, зарцуулах хөрөнгө

### ТЭНЦЭЛ:

Тухайн төсвийн жилийн төсвийн нийт орлого, зарлагын зөрүү

### ОРОН НУТГИЙН ТӨСӨВ:

Аймаг, нийслэл, сум, дүүргийн ИТХ-аас баталсан, тухайн шатны төсөвт харьяалагдах ерөнхийлөн захирагчийн бүрдүүлж, хуваарилан зарцуулах хөрөнгө

### ТӨСВИЙН АШИГ:

Төсвийн зарлагаас давсан орлого

### ТӨСВИЙН АЛДАГДАЛ:

Төсвийн орлогоос давсан зарлага

### ТӨЛӨӨЛӨН ГҮЙЦЭТГҮҮЛЭХ ТӨРИЙН ЧИГ ҮҮРЭГ:

Нэгжийн удирдлагад төрөөс шилжүүлсний дагуу түүний нэрийн өмнөөс хэрэгжүүлэх эдийн засаг, нийгмийн шинжтэй асуудлууд

### ХӨРӨНГӨ ОРУУЛАЛТ:

Төсвөөс санхүүжүүлж, тухайн шатны төсөвт хамаарах хуулийн этгээдийн өмчлөлд шилжих төсөл, арга хэмжээ, барилга байгууламжийн зардлыг хөрөнгө оруулалт гэнэ

### ОРОН НУТГИЙН ХӨГЖЛИЙН НЭГДСЭН САН:

Орон нутгийн хөгжлийг дэмжих, бүс нутгийн тэнцвэртэй байдлыг хангах зорилгоор улсын төсвөөс орон нутгийн төсөвт олгохоор дахин хуваарилалт хийх хөрөнгө

### ОРОН НУТГИЙН ТӨСВИЙН СУУРЬ ОРЛОГО:

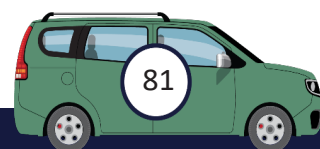
Тухайн шатны төсөвт орох татварыг доод хувь, хэмжээгээр тооцсон орлого болон татварын бус орлогын нийлбэр

### ОРОН НУТГИЙН ТӨСВИЙН СУУРЬ ЗАРЛАГА:

Засаг захиргаа, нутаг дэвсгэрийн нэгжийн удирдлагыг болон орон нутгийн чиг үүргийг хэрэгжүүлэхтэй холбогдох урсгал болон хөрөнгийн зарлагын нийлбэр

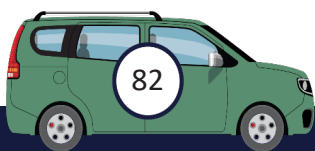
### ТӨСВИЙН ТОДОТГОЛ:

Тухайн жилийн төсвийг баталсан эрх бүхий байгууллагын шийдвэрт нэмэлт, өөрчлөлт оруулахыг төсвийн тодотгол гэнэ



## АЙМАГ, СУМЫН ЧИГ ҮҮРЭГ:

ЗЗНДНТУТХ-ийн 21-22-р зүйл		Аймаг	Сум
НУТГИЙН УДИРДЛАГА	Аймгийн дунд хугацааны хөгжлийн үндсэн чиглэл, бодлого, төлөвлөлт	✓	
	Сумын хөгжлийн үндсэн чиглэл, бодлого, төлөвлөлт		✓
	Орон нутгийн өмчийн ашиглалт, эзэмшилт, захиран зарцуулалт, түүнд тавих хяналт	✓	✓
	Орон нутгийн төсөв, түүний төлөвлөлт, гүйцэтгэл, тайлан, хяналт	✓	✓
	Хууль тогтоомжид заасан хүрээнд албан татвар, төлбөр, хураамжийн хувь хэмжээг тогтоох	✓	✓
	ОНХС-гийн төлөвлөлт, хуваарилалт, зарцуулалт болон бусад сангийн бүрдүүлэлт, зарцуулалт, тайлан, хяналт	✓	✓
	Аймгийн хүний нөөцийн бодлогын төлөвлөлт, хөтөлбөр	✓	
	Аймгийн хүний нөөцийн хөтөлбөрийн хэрэгжилт, ажиллах нөхцөл		✓
ҮЙЛДВЭР, ХӨДӨӨ АЖ АХУЙ, БАЙГАЛЬ ОРЧИН	Аймгийн хүнс, хөдөө аж ахуй, үйлдвэрлэлийн хөтөлбөр, хэрэгжилтэд тавих хяналт	✓	
	Аймгийн хүнс, хөдөө аж ахуй, үйлдвэрлэлийн хөтөлбөрийн хэрэгжилт		✓
	Аймгийн жижиг, дунд үйлдвэрлэлийг хөгжүүлэх сангийн менежмент	✓	
	Аймгийн аялал жуулчлалын бодлого, менежмент	✓	
	Аялал жуулчлалын үйл ажиллагааны зохицуулалт		✓
ХОТ, НИЙТИЙН АЖ АХУЙ, ДЭД БҮТЭЦ	Орон сууц, нийтийн аж ахуйн удирдлага		✓
	Гудамж, талбайн нэр, хаягжилтын нийтлэг зохицуулалт	✓	
	Суурин газрын гэрэлтүүлэг, арчлалт		✓
	Харилцаа, холбоо, цахилгаан, дулаан түгээх сүлжээ, цэвэр ус, бохир усны шугам болон хаягдал ус зайлуулах байгууламж, үерийн далан, суваг тэдгээрт хамааралтай барилга байгууламжийн төлөвлөлт, ашиглалт, хяналт,	✓	
	Сум хоорондын нийтийн тээврийн зохицуулалт	✓	
	Сумын хүн амын ундны болон ахуйн хэрэгцээний уст цэгийн төлөвлөлт, байршил, ашиглалт, хамгаалалт		✓
	Орон нутгийн зам, гүүр тэмдэг, тэмдэглэгээ, арчлалт, хамгаалалт		✓
	Суурин газрын замын хөдөлгөөн, авто зогсоолын зохицуулалт		✓
	Нийтийн зэмшлийн зам талбай, олон нийтийн соёл амралтын хүрээлэн, ногоон байгууламжийн ашиглалт, хамгаалалт		✓
	Орон нутгийн цэвэрлэх байгууламжийн арчлалт		✓
	Гал түймэр, үерийн хамгаалалтын байгууламж, суваг шуудуу, арчлалт		✓
	Аюултай болон үйлдвэрлэлийн хог хаягдлын менежмент	✓	
	Хог хаягдлын цэгийн байршил, энгийн хог хаягдлын менежмент		✓
Оршуулгын газрын үйл ажиллагааны зохицуулалт		✓	
ХУДАЛДАА, ҮЙЛЧИЛГЭЭ	Худалдаа, үйлчилгээний нийтлэг зохицуулалт	✓	
	Худалдаа, үйлчилгээний зохион байгуулалт, хяналт		✓
НИЙГЭМ, СОЁЛЫН САЛБАР	Мэргэжлийн сургалт үйлдвэрлэлийн төв, нэгдсэн эмнэлэг, аймгийн музей, театр, номын сан, соёлын ордон, биеийн тамир, спортын цогцолборын барилга байгууламж, хөдлөх хөрөнгийн ашиглалт, засвар, үйлчилгээ	✓	
	Сумын сургууль, цэцэрлэг, эмнэлэг, соёлын төв, номын сан, биеийн тамир, спортын барилга байгууламж, хөдлөх хөрөнгийн ашиглалт, засвар, үйлчилгээ		✓
	Хөшөө дурсгалын нийтлэг зохицуулалт	✓	
	Хөшөө дурсгалын байршил, хамгаалалт		✓



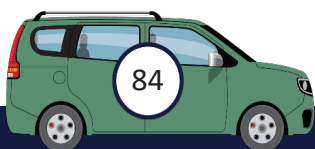
## ТОВЧИЛСОН ҮГСИЙН ТАЙЛБАР

- ▶▶ **ДНБ** Дотоодын нийт бүтээгдэхүүн
- ▶▶ **ЕБС** Ерөнхий боловсролын сургууль
- ▶▶ **ЗАН** Заах аргын нэгдэл
- ▶▶ **ЗДТГ** Засаг даргын Тамгын газар
- ▶▶ **ЗЗНДНТУТХ** Засаг захиргаа, нутаг дэвсгэрийн нэгж, түүний удирдлагын тухай хууль
- ▶▶ **ИТХ** Иргэдийн Төлөөлөгчдийн хурал
- ▶▶ **НДШ** Нийгмийн даатгалын шимтгэл
- ▶▶ **ОНӨААТҮГ** Орон нутгийн өмчит аж ахуйн тооцоот үйлдвэрийн газар
- ▶▶ **ОНХС** Орон нутгийн хөгжлийн сан
- ▶▶ **СӨББ** Сургуулийн өмнөх боловсролын байгууллага
- ▶▶ **ТБОНӨХБАУХАТ** Төрийн болон орон нутгийн өмчийн хөрөнгөөр бараа, ажил, үйлчилгээ худалдан авах тухай
- ▶▶ **УИХ** Улсын Их Хурал
- ▶▶ **ЭМТ** Эрүүл мэндийн төв



**АЙМАГТАЙ ХОЛБОГДОХ МЭДЭЭЛЭЛ**

Дорнод аймаг, Хэрлэн сум, 9-р баг, Баянтүмэнгийн гудамж, Засаг даргын тамгын газрын байр			
Дорнод аймгийн ЗДТГ-ын байр		Утас: 70582233	
Цахим хаяг		info@dornod.gov.mn	
Facebook хаяг		https://www.facebook.com/dornod.gov.mn/ Дорнод аймгийн Засаг даргын тамгын газар	
Сумын Засаг даргын ажлын алба болон сум, өрхийн эрүүл мэндийн төв			
№	Сумын нэр	Сумын засаг даргын гар утас болон ажлын албаны утас	Сум, ӨЭМТ-ийн утас
1	Баяндун	881012788, 7058-0000	8537-0103
2	Баян-Уул	88086741, 9415-0909	7058-6307
3	Баянтүмэн	88093779	8946-1000
4	Булган	88095662	9856-1660
5	Гурванзагал	8810-5184	8975-5001
6	Дашбалбар	8811-6079	7058-6609
7	Матад	88013991	8058-1810
8	Халхгол	8810-1367	8058-3103
9	Хөлөнбуйр	8924-0208, 9832-4884	8313-0103
10	Сэргэлэн	8857-3758, 9326-9996	9158-2303
11	Цагаан-Овоо	9152-2425	9658-0016
12	Чойбалсан	8911-6916	8958-3803
13	Чулуунхороот	8805-9577, 99049577	8899-6059
14	Хэрлэн	9908-3758, 7058-4740	“Асралт Үйлс” ӨЭМТ 7058-3391
			“Мянган жаргалан” ӨЭМТ 9820-3439
			“Ягаан цээнэ” ӨЭМТ 7058-4120
Төрийн үйлчилгээ /Аймгийн Засаг даргын дэргэдэх агентлагууд/			
1	Байгаль орчин, аялал жуулчлалын газар	9908-0803	
2	Биеийн тамир, спортын газар	7058-5855	
3	Боловсрол, соёл урлагийн газар	7058-3674	
4	Гаалийн алба	7058-4672	
5	Газрын харилцаа, барилга, хот байгуулалтын газар	7058-2501, 7058-5611	
6	Гэр бүл, хүүхэд, залуучуудын хөгжлийн газар	7058-4455, 7058-4150	
7	Зүүн бүсийн төв, Дорнод аймгийн Онцгой байдлын газар	7058-2370, 7058-4142	
8	Мал эмнэлэгийн газар	7058-2270, 7058-4470	
9	Нийгмийн даатгалын хэлтэс	7058-4102	
10	Орон нутгийн өмчийн газар	7058-4058, 7058-4114	
11	Санхүүгийн хяналт, аудитын алба	7058-3168	
12	Стандарт, хэмжил зүйн хэлтэс	7058-4757	
13	Статистикийн хэлтэс	7058-2879, 7058-4240	
14	Татварын хэлтэс	7058-3037, 7058-3038, 7058-3288	
15	Улсын бүртгэлийн хэлтэс	7058-4340, 7058-4341	
16	Ус, цаг уур, орчны шинжилгээний алба	7058-3087, 7058-3178	
17	Хөдөлмөр, халамжийн үйлчилгээний газар	7058-4303, 7058-3031, 7058-4306	
18	Хүнс хөдөө аж ахуйн газар	7058-5808	
19	Цагдаагийн газар Замын цагдаагийн тасаг	7019-4401, 7019-4402, 7019-4403 7058-4662	
20	Шүүхийн шийдвэр гүйцэтгэх алба	7058-4191	
21	Шүүхийн шинжилгээний алба	7058-4090	
22	Эрүүл мэндийн газар	7058-4830, 7058-4399, 7058-4388	



*Иргэдийн төсвийн эмхэтгэлийг бэлтгэсэн:*

Иргэдийн төсөв боловсруулсан багийн ахлагч

О.Эрдэнэтуяа

Багийн гишүүд

С.Солонго

Д.Бүжин

Н.Оюунханд

Б.Оюун-Эрдэнэ

Б.Батмөнх



